


Abierto Todo el Año

No puede haber un lugar mejor para vivir la naturaleza paso a paso que conocer el Valle del Jerte a través de sus cuatro estaciones: **PRIMAVERA** y el Cerezo en flor, más de un millón y medio de cerezos se visten de blanco. Fiesta de Interés Turístico Nacional. **OTOÑO**: Cerezos, robles, castaños... un paisaje cultivado singular, la policromía de la otoñada domina la comarca. **VERANO**: la Cerecera, sus aguas cristalinas y sus rincones de baño, piscinas naturales para disfrutar. **INVIERNO**: la nieve, gargantas latentes y bancales desnudos muestran todos los secretos que nos regala esta naturaleza.



Otoño en el valle

Escalada, barranquismo y piragüismo

Para los amantes de las emociones fuertes: descensos por barrancos de vértigo, desafiantes zonas de escaladas en vías de granito, descenso en piragua del río Jerte, o más tranquilos paseos en piragua por el pantano.




Mapa



Comarca de montañas, definida geográficamente de forma natural, entre las cumbres del Sistema Central. Etimológicamente, Jerte viene del árabe XERETE, que significa aguas cristalinas y valle angosto, dando nombre por lo tanto al valle y su río. Destaca su paisaje cultivado en forma de bancales y el alto grado de protección ambiental, es la zona con mayor superficie protegida de Extremadura, donde además se encuentra su techo: El Torreón/Calvitero con 2401 m, la máxima altitud regional.



Comarca de del Valle Jerte



LOS PUEBLOS


Dejaron su huella vetones, árabes y judíos, con manifestaciones en la arquitectura tradicional serrana a base de adobe, madera y piedra. El propio Valle del Jerte está declarado Bien de Interés Cultural como Sitio Histórico; Cabezuela del Valle como Conjunto Histórico, y la iglesia de la Asunción de Tornavacas como Monumento.



Cabezuela del Valle

GARGANTA DE LOS INFIERNOS

Se trata de la única reserva natural declarada en Extremadura, la principal área protegida de la comarca y sin duda la más visitada. Los Pilonos son su paraje estrella; una secuencia de piscinas naturales consideradas entre las más bellas de la península. En la zona, además se pueden contemplar numerosos saltos de agua y cascadas.



Los Pilonos

¡A ver si me coges!



Senderos y rutas

Una amplia red de senderos señalizados y homologados de diferente dificultad y extensión, adaptados a las aptitudes de cada senderista. Las altas cumbres también ofrecen la posibilidad de realizar otras rutas de media-alta montaña.

Queda mucho camino por delante...

Elige el tuyo y disfruta!



Descarga la Guía Completa de Senderos del Valle del Jerte

Centro BTT



El Centro BTT Valle del Jerte, homologado por IMBA, consta de **varias rutas** diseñadas para su uso en bicicleta todo terreno, con un total de 160 km balizados que permiten conocer la práctica totalidad de la comarca.

centro-btt-valle-del-jerte.blogspot.com



Guía Centro BTT del Valle del Jerte

GASTRONOMÍA

La comarca es un placer para el paladar, sus sabores están ligados a las tradiciones más remotas de sus pueblos. Son típicas las calderetas y asados de cabrito, las migas, las patatas revolcás... Resalta sin duda "su estrella" la Cereza Picota, única, genuina y pequeña, pero con una excelente calidad, que cuenta con el sello de la Denominación de Origen.



Productos jertenos

ALGUNOS DATOS

Área total: 374,3 km²

Altitud sobre el nivel del mar: entre 370 y 2.401 m.

Habitantes: 11.123



TAMBIÉN RECOMENDAMOS

JERTE ACTIVO: empresas especializadas en piragüismo, escalada, barranquismo, rutas guiadas, birding, aventura en los árboles, parapente...



Fiestas Interés turístico

CEREZO EN FLOR: entre la segunda quincena de marzo y la primera de abril. Fiesta de Interés Turístico nacional.

JARRAMPLAS: el 19 y 20 de enero en Piornal, una de las fiestas más espectaculares de Extremadura: andanadas de nabos y



Otras fiestas

YA TORNAN LAS VACAS Y LAS HOGUERAS: en Tornavacas. Los días 1 y 2 de mayo.

EL TARABALLO: en Navaconcejo por San Sebastián, el 20 de enero.

LA QUEMA DEL JUDAS: el Sábado Santo en Cabezuela del Valle se quema el monigote tras la procesión del Encuentro.

Notas



Información de interés


SOPRODEVAJE (Asociación para la Promoción y el Desarrollo del Valle del Jerte)

www.valledeljerte.net
soprodevaje.blogspot.com

Más info

TUJERTE
vallecereza.com

Guía de recursos turísticos del valle del Jerte



5 visitas imprescindibles

1 Miradores turísticos

Para tener a tus pies las mejores vistas del valle: el de la Memoria (El Torno), Puerto de Tornavacas, Mirador Puerto de Honduras... son algunas de las opciones.

2 Piscinas naturales

Son diversas las zonas de baño en la comarca donde disfrutar de un refrescante chapuzón.

Aplicación móvil Turismo V. del Jerte



Disponible en Google play App Store

3 Museos

Museo de la Cereza y Museo de la Escuela en Cabezuela del Valle. Museo Etnográfico Temático sobre el legado de investigador Doctor Sayans, en Casas del Castañar

4 Centros Interpretación Garganta de los Infiernos

Tres centros para conocer los valores de este enclave: del Agua (Cabezuela del Valle), Flora y Fauna (Jerte) y Centro de reproducción de salmónidos (Jerte).



5 Caminos del Agua

En cada pueblo encontrarás un espacio natural para visitar, andar y contemplar: la cascada del Caozo y la garganta Bonal en Piornal. Cascada y lagar Marta en Valdastillas. Cascadas en la garganta de las Nogaleas en Navaconcejo. Risco de Cabeza Merina en Cabezuela del Valle. El Arroyo en Casas del Castañar. Garganta labradillo en El Torno. Garganta Puria en Rebollar. Las Camellas en Barrado. Fuente el Tomillar en Cabrero. El Nogalón-Tenerías en Jerte, y Monte de la Cruz en Tornavacas.

Árboles singulares

ROBLE DE PRADO SANCHO: en Cabezuela del Valle, uno de los rebollos más destacados de la península ibérica.

CASTAÑO DE LOS REALENGOS: en Casas de Castañar, con 25 m de altura.

CASTAÑOS DE ESCONDELOBOS: también en Casas de Castañar, los mayores castaños de la región con 9 y 10 m de perímetro.

CASTAÑO DE LA FUENTE DE LAS ESCOBANCHAS: en Casas de Castañar y tan espectaculares como los otros.

