

GUÍA TURÍSTICA

EXTREMADURA

RURAL


redex
*Red Extremeña de
Desarrollo Rural*

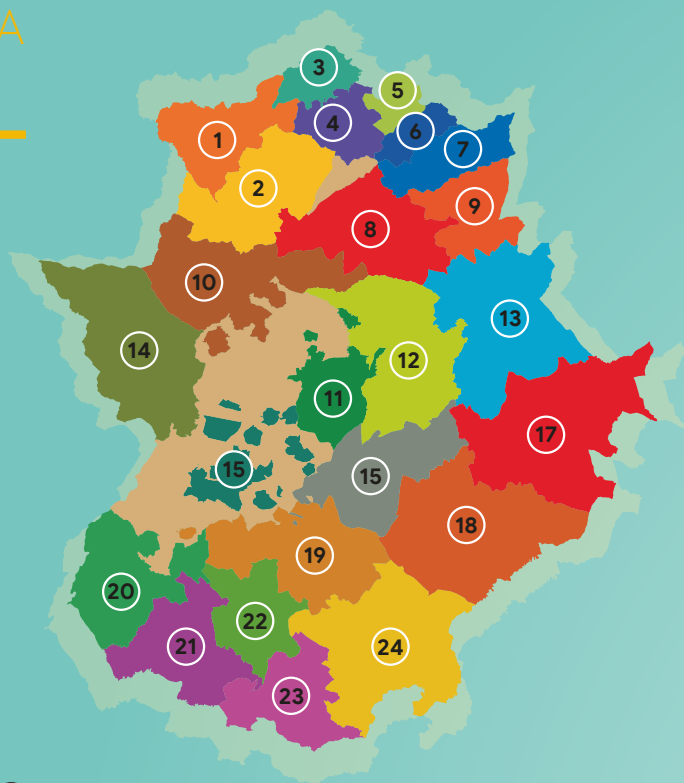
Ven a la
tierra infinita...
100% RURAL



24 DESTINOS TURÍSTICOS

→ redex.org/turismo

EXTREMADURA RURAL



COMARCAS

24 DESTINOS TURÍSTICOS

- | | |
|-------------------------------------|-------------------------------------|
| 1 Sierra de Gata | 13 Villuercas Ibores Jara |
| 2 Valle del Alagón | 14 Sierra San Pedro - Los Baldíos |
| 3 Las Hurdes | 15 Lácara |
| 4 Trasierra - Tierras de Granadilla | 15 Vegas Altas del Guadiana |
| 5 Valle del Ambroz | 17 La Siberia |
| 6 Valle del Jerte | 18 La Serena |
| 7 La Vera | 19 Sierra Grande - Tierra de Barros |
| 8 Monfragüe y su entorno | 20 Olivenza |
| 9 Campo Arañuelo | 21 Sierra Suroeste |
| 10 Tajo - Salor - Almonte | 22 Zafra - Río Bodión |
| 11 Sierra de Montánchez y Tamuja | 23 Tentudía |
| 12 Miajadas - Trujillo | 24 Campiña Sur |

ÍNDICE DE CONTENIDOS

Ven a la
tierra infinita...

100% RURAL

Extremadura

RURAL

COMARCAS

24 DESTINOS TURÍSTICOS



PRESENTACIÓN

Pág. 2



MAPA DE
SITUACIÓN

Pág. 2



CÓMO LLEGAR

Pág. 3



UNA TIERRA
100% NATURAL

Pág. 4

COMARCAS | 24 DESTINOS TURÍSTICOS

- | | | | | | |
|----|----|-----------------------------------|-----|----|----------------------------------|
| 8 | 1 | Sierra de Gata | 80 | 13 | Villuercas Ibores Jara |
| 14 | 2 | Valle del Alagón | 86 | 14 | Sierra San Pedro - Los Baldíos |
| 20 | 3 | Las Hurdes | 92 | 15 | Lácara |
| 26 | 4 | Trasierra - Tierras de Granadilla | 98 | 15 | Vegas Altas del Guadiana |
| 32 | 5 | Valle del Ambroz | 104 | 17 | La Siberia |
| 38 | 6 | Valle del Jerte | 110 | 18 | La Serena |
| 44 | 7 | La Vera | 116 | 19 | Sierra Grande - Tierra de Barros |
| 50 | 8 | Monfragüe y su entorno | 122 | 20 | Olivenza |
| 56 | 9 | Campo Arañuelo | 128 | 21 | Sierra Suroeste |
| 62 | 10 | Tajo - Salor - Almonte | 134 | 22 | Zafra - Río Bodión |
| 68 | 11 | Sierra de Montánchez y Tamuja | 140 | 23 | Tentudía |
| 74 | 12 | Miajadas - Trujillo | 146 | 24 | Campaña Sur |

EXTREMADURA RURAL

Extremadura Rural es un extenso territorio que engloba casi el 90 % de la región extremeña, caracterizado por la gran riqueza medioambiental y patrimonial, la diversidad y los contrastes entre las 24 comarcas que la conforman.

En esta guía te presentamos los 24 destinos rurales de Extremadura para visitar y disfrutar de múltiples maneras. Estos destinos son el ámbito de actuación de los 24 grupos de acción local extremeños.

Los **Grupos de Acción Local** son asociaciones sin ánimo de lucro de ámbito comarcal donde se integran entidades tanto públicas (Ayuntamientos y Mancomunidades) como privadas, (entidades empresariales, sindicales, asociaciones,...) representativas del tejido socioeconómico de la comarca. La principal función es el desarrollo social y económico de sus respectivas comarcas a través de la aplicación de sus Programas de Desarrollo Comarcal bajo Enfoque LEADER financiados por el Fondo Europeo Agrícola de Desarrollo Rural (FEADER).

La **Red Extremeña de Desarrollo Rural (REDEX)** es una entidad sin ánimo de lucro integrada por los 24 Grupos Acción Local de Extremadura, con dos grandes objetivos:

Representar a sus asociados ante las diferentes administraciones implicadas en la gestión de los diferentes programas que ejecutan los Grupos de Desarrollo y trabajar de forma coordinada con ellos.

Ser plataforma de información y servicios, foro de intercambio de experiencias y cooperación y desarrollo de proyectos de interés general para los asociados.



En coche particular o alquilado es la mejor opción si quieres conocer todos los rincones de nuestra comunidad.

CÓMO LLEGAR

EN COCHE O BUS

Si vienes por carretera, contamos con una completa y segura red de carreteras y autovías que permite recorrer nuestro territorio cómodamente. La región se vertebró a través de dos grandes vías: la autovía A-5 y la autovía A-66 (antigua Vía de la Plata romana). Existen además estaciones de autobús en todos los principales núcleos de ambas provincias extremeñas.



EN TREN

Si prefieres viajar en tren, los trenes "Renfe Media Distancia" prestan el servicio de transporte entre Extremadura, Andalucía, Castilla La Mancha y Madrid.

www.renfe.es



EN AVIÓN

El aeropuerto de Badajoz, a 14 km del casco urbano, cuenta con vuelos regulares a Madrid y Barcelona. Dispone de cafetería, oficina de alquiler de coche, parking gratuito y parada de taxis.



Una tierra 100% natural

Extremadura Rural ha sabido conservar los vestigios que las diferentes culturas le han legado a lo largo del tiempo, así como preservar su territorio, apenas modificado por la mano del hombre y esto la ha hecho merecedora de un rico patrimonio natural e histórico-artístico.

En esta guía te presentamos información útil y práctica para descubrir los 24 destinos rurales de Extremadura. Contempla los diversos colores del paisaje. Pasea por las extensas dehesas extremeñas, entra en sus museos y centros de interpretación, practica el pedaleo BTT por sus múltiples senderos o iníciate en el avistamiento de aves o estrellas. Disfruta de una gastronomía monumental o relájate en alguno de los balnearios que riegan la antigua Vía de la Plata.

Son solo algunas propuestas de nuestra Extremadura Rural.

Una tierra 100% natural.

PATRIMONIO CULTURAL

En Extremadura Rural contamos con un patrimonio cultural excepcional con más de 200 Bienes de Interés Cultural, 32 Conjuntos Históricos y más de 100 museos y centros de interpretación.

Nuestra oferta cultural se completa con la enorme variedad de fiestas turísticas, que les permitirán descubrir y disfrutar de la cultura de nuestras gentes.



➤ PASEAR POR EXTREMADURA

→ senderismo.redex.org

La gran variedad paisajística y territorial convierten a Extremadura Rural en un destino inagotable de rutas de senderismo. Más de 300 rutas de senderismo surcan Extremadura Rural, algunas de reconocido valor por su peso histórico, natural y su belleza, otras, tendrán que descubrirlas.

Como rutas destacadas les ofrecemos **24 paseos rurales por Extremadura** para caminar sintiendo, aprendiendo y compartiendo Extremadura Rural.

EXTREMADURA BTT

Los amantes de la bici cuentan con más de 2000 km. de pistas por recorrer y varios centros BTT. No harán falta recalcular recorridos, solo pedalear y disfrutar de unos entornos únicos, llenos de matices, colores y paisajes cambiantes.

➤ GASTRONOMÍA

→ gastronomia.redex.org

Les brindamos un muestrario de experiencias gastronómicas representativas de cada uno de nuestros Gastroterritorios como parte integral de su experiencia turística: productos con reconocimiento, platos elaborados tradicionales y diferenciadores, así como fiestas y eventos que fomentan la cultura gastronómica.

- PIMENTÓN DE LA VERA D.O.P.
- MIEL DE LAS HURDES
- QUESO DE LA SERENA D.O.P.
- VINO D.O. RIBERA DEL GUADIANA y CAVA
- D.O. ALMENDRALEJO
- JAMÓN IBÉRICO
- CEREZAS y PICOTAS DEL JERTE
- CERDO IBÉRICO
- TOMATE
- TORTA DEL CASAR D.O.P.
- CARNES DE CAZA
- ACEITE DE OLIVA VIRGEN EXTRA D.O.P.
- GATA-HURDES
- EL ESPÁRRAGO Y LA TAGARNINA
- QUESO IBORES D.O.P.
- SETAS
- CORDERO DE EXTREMADURA I.G.P.
- TERNERA DE EXTREMADURA I.G.P.
- TORO DE LIDIA



BIRDING Y NATURALEZA

www.birdinginextremadura.com

Extremadura es considerada una de las regiones europeas con mayor importancia para las aves. Su interés ornitológico radica en el gran número de especies catalogadas, que ronda las 370 (228 son nidificantes habituales).

La Feria Internacional de Turismo Ornitológico (FIO) celebrada todos los años en el Parque Nacional de Monfragüe es el mayor evento ornitológico del sur europeo.

Contamos con un patrimonio medioambiental en excelente estado de conservación. El 30 % de nuestro territorio se encuentra protegido ambientalmente, con enclaves únicos como el Parque Nacional de Monfragüe o las Reservas de la Biosfera del Tajo Internacional, Monfragüe o La Siberia y el Geoparque Villuercas-Ibores-Jara. Para los amantes del astroturismo, somos un paraíso para la contemplación de las estrellas por nuestras magníficas condiciones para explorar el firmamento.



AGUA

Extremadura Rural es agua, en sus más de 50 zonas de baños naturales perfectamente acondicionadas, entre ellas Orellana la Vieja con bandera azul, podrán relajarse, chapotear, practicar actividades o comer en alguno de sus chiringuitos. Además, contamos con 6 centros termales y varias rutas turísticas fluviales.



COMARCAS



24 DESTINOS TURÍSTICOS

Comarca de
Sierra
de **Gata**





Mapa



Situada en el extremo noroeste de la provincia de Cáceres, su microclima ha convertido a esta comarca en un lugar singular en lo que se refiere a naturaleza, patrimonio y autenticidad de las formas de vida rurales. Los bellos parajes serragatinos están protagonizados por el agua, los cultivos en bancales, especialmente de olivos y viñas, y su bosque mediterráneo. Además esta comarca es famosa por su magnífico aceite de oliva virgen extra con Denominación de Origen, el vino blanco, los dulces, la artesanía en madera y por una lengua propia llamada *A Fala*.

ARQUITECTURA

Son conjuntos históricos las poblaciones de Gata, Hoyos, Robledillo de Gata, San Martín de Trejejo y Trejejo. El municipio de Vegaviana es una bella muestra de la arquitectura de colonización de mediados del s. XX. Al sur de Santibáñez el Alto, se localizan Los Pajares, conjunto agro-ganadero declarado Lugar de Interés Etnológico. Y en toda la comarca abundan los zahurdones de piedra y con planta circular, refugio tradicional de pastores y campesinos.



Zahurdón

PISCINAS NATURALES

En casi todos los pueblos podemos encontrar piscinas adaptadas mediante pequeñas presas para crear zonas de baño en los magníficos paisajes comarcales.



Río Arago

Senderos

Es uno de los placeres de esta comarca, contando con 36 rutas homologadas y perfectamente señalizadas: 14 rutas del GR 10, 10 de Pequeño Recorrido (PR) y 12 Senderos Locales (SL) ¡elige el tuyo y disfruta!



senderos.sierradegata.org

Centro BTT



Ofrece 10 rutas y más de 233 km para recorrer en bicicleta uno de los territorios más singulares de Extremadura. La calidad de las rutas está asegurada gracias a sus paisajes llenos de patrimonio natural y patrimonial.



Turismo activo



Senderismo, rutas a caballo y BTT, parapente, escalada, barranquismo, rafting, raids...

La Fala

Lengua hablada por los habitantes de los tres pueblos del valle de Xálima: Eljas (*As Ellas*), San Martín de Trevejo (*Sa Martín de Trevellu*) y Valverde del Fresno (*Valverdi du Fresnu*). Esta singular lengua se conoce como "A Fala" y ha sido reconocida como Bien de Interés Cultural. En cada municipio, A Fala adquiere características propias que se conocen como "lagarteiru", "mañegu" y "valverdeiru". No existen tesis concluyentes sobre sus orígenes, aunque los estudios llevados a cabo hasta el momento coinciden en que se trata de una lengua romance del subgrupo galaico-portugués.




RUTA DE A FALA

➔ Un itinerario de senderismo, la Ruta de A Fala, une los tres pueblos donde se habla. Se trata del sendero PR-CC-184, un circuito muy bello, ameno, sencillo y bien señalizado.

GASTRONOMÍA

Los productos de huerta, las setas, guisos a base de las carnes de caza, las calderetas de cabrito o la chanfaina. Pero entre sus productos con más reconocimiento encontramos el vino de pitarra, quesos de cabra, la miel y sobre todo el magnífico aceite de oliva virgen extra con Denominación de Origen Gata-Hurdes.



Olivares

ALGUNOS DATOS

Área total: 1257,95 km²

Altitud sobre el nivel del mar: entre 218 y 1511 m.

Habitantes: 21.651

Límites:



TAMBIÉN RECOMENDAMOS

Museos y centros

➤ **CENTRO DE INTERPRETACIÓN COMARCAL:** en Torre de Don Miguel. Información general sobre Sierra de Gata.

➤ **MUSEO ETNOGRÁFICO DEL ACEITE Y EL VINO:** en Hernán Pérez.

➤ **CASA TRADICIONAL SERRAGATINA:** en Hoyos.

➤ **MUSEO DEL ACEITE MOLINO DEL MEDIO:** en Robledillo de Gata.

➤ **MUSEO ETNOGRÁFICO:** en Cilleros.

Fiestas

En muchos pueblos se celebra en febrero San Blas, con las tradicionales procesiones, carreras de caballo y degustación de dulces. Además la Semana Santa se vive con mucha devoción, destacando la representación de la Pasión Viviente en Torrecilla de los Ángeles o las procesiones de Robledillo de Gata o Villamiel. En verano la sierra late al ritmo de sus animadas fiestas, en las que no falta la música, los encierros, las capeas, charangas, actividades para niños y mayores y un sinfín de buenos planes para disfrutar.

Notas



Información de interés

Asociación para el Desarrollo Integral de Sierra de Gata (ADISGATA)

www.sierradegata.org



Trevejo

5 visitas imprescindibles

1 Robledillo de Gata

Declarado Conjunto Histórico, posee una de las mejores muestras de arquitectura popular serrana de Extremadura. A lo que se suma la belleza de su entorno natural.

2 San Martín de Trevejo

Es uno de los pueblos más bonitos de Extremadura y de España. Está declarado Conjunto Histórico, además de ser uno de los tres municipios donde se habla *A Fala*.

3 Gata

Situada en un agradable valle al pie de la sierra, la villa fue declarada Conjunto Histórico por su bella arquitectura.

4 Trevejo

Perteneciente al municipio de Villamiel, es una bella pedanía acurrucada en las ruinas de su castillo.

5 Hoyos

También declarada Bien de Interés Cultural con la categoría de Conjunto Histórico, la localidad presenta una interesante mezcla de arquitectura tradicional y casas palacio.

Naturaleza Protegida

- **Castañar de los Ojestos:** en San Martín de Trevejo, declarado árbol singular, el mayor castañar de Extremadura.
- **Árbol Singular Magnolio de los Durán:** en Villanueva de la Sierra, con una altura de 21 m y un perímetro máximo de tronco de 3 m.
- **Embalse de Borbollón:** en las aguas del río Árrago, declarado ZEPA por su riqueza en avifauna. Lugar ideal para avistar aves.



Hoyos



Comarca del
DEL Valle
Alagón





Mapa



Situado en el sector Noroeste de la provincia de Cáceres y vecino de Portugal, es un sorprendente enclave dominado por el río Alagón, afluente del Tajo, que riega con sus aguas las fértiles tierras en las que se extienden cultivos de regadío, olivares, encinares y dehesas.

Cada localidad muestra una iglesia y una ermita, pero si algo destaca son sus enraizadas fiestas populares de gran sabor y tipismo, muchas de ellas de orígenes desconocidos y fuerte componente religioso e incluso pagano.

LOS PUEBLOS


La comarca posee dos conjuntos históricos: Coria, con sus murallas romanas, castillo y catedral; y Galisteo (imagen página anterior), de muralla almohade y un bello ábside mudéjar. Montehermoso conserva originales viviendas tradicionales y cuenta con un singular parque arqueológico etnográfico. Destacan otros núcleos urbanos como Ceclavin y Zarza la Mayor en los límites del parque natural del Tajo Internacional.



Catedral de Coria

CANCHOS DE RAMIRO

Esta espectacular portilla de cuarcita sobre el río Alagón es uno de los mejores lugares para la observación de aves en Extremadura, en concreto desde el lugar conocido como el Boquerón: buitres leonados, halcones peregrinos, águilas reales, perdiceras... y en época estival cigüeñas negras y alimoches. Se accede por un sendero de unos 4 km que parte de las inmediaciones de Cachorrilla.



Canchos de Ramiro

Senderos y rutas

Podrás realizar rutas como la Vía de la Plata, calzada romana que atravesaba de sur a norte el oeste de Hispania. Sin olvidar la calzada romana Vía Dalmacia, ramal de la Vía de la Plata, que unía la misma con Ciudad Rodrigo por Coria. O el Camino de Santiago que transcurre por la misma Vía de la Plata. Muy cerca de éste transcurre la Cañada Soriano-Occidental



Descensos

En agosto se celebra el "Descenso del Alagón" en canoa, piragua o kayak, una cita para todos los públicos que une deporte, naturaleza y aventura. También puedes realizar el descenso del río Erjas a principios de abril.



Alfarería con enchinao



Las Carantoñas

Singular fiesta de Interés Turístico Regional, que se celebra los días 20 y 21 de enero en Acehúche, en honor a su patrón, San Sebastián. Carantoñas, la "Loa", *tiraores*, *regaoras*, un tamborilero y la Vaca Tora protagonizan la fiesta. Las Carantoñas son hombres disfrazados con pieles de oveja, cabra o zorra. La cabeza la llevan cubierta por una careta que puede estar cubierta de pieles o no, y que puede llevar dientes, orejas de animales, pimientos rojos,... Para completar el atuendo, llevan arrastrando en la mano una rama seca de acebuche, la *tárama*.



Artesanía

Orfebres y alfareros que mantienen la técnica decorativa del *enchinado* en Ceclavín; en Torrejoncillo, Área de Interés Artesanal, también se mantiene la alfarería, la zapatería y los textiles tradicionales; y en Montehermoso, donde junto a campanas y cerceros para el ganado se fabrican los típicos gorros de montehermoseña. Otras artesanías son las vidrieras de Coria o la elaboración de trajes típicos.

GASTRONOMÍA

Incluye elaboraciones sencillas como las verduras frescas de las vegas del Alagón, los platos derivados del cerdo y el pescado, migas, la caldereta de cordero o cabrito... y mucha atención a dulces tradicionales como las perrunillas, floretas, los mazapanes y almendrados artesanales. También por supuesto los excelentes quesos de cabra y oveja.



Quesos

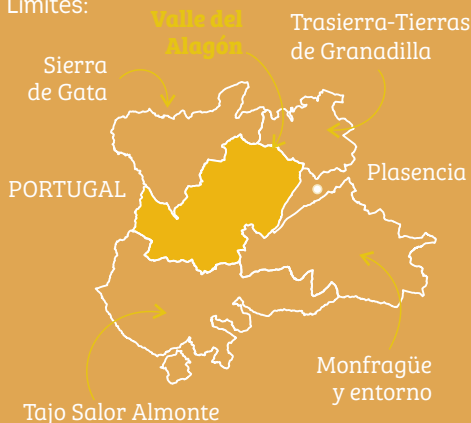
ALGUNOS DATOS

Área total: 1.753,60 km²

Altitud sobre el nivel del mar: entre 350 y 2.400 m.

Habitantes: 38.362

Límites:



TAMBIÉN RECOMENDAMOS

Museos y centros

- **CENTRO DE INTERPRETACIÓN DE LA CALZADA ROMANA Y RUTA JACOBEA:** en Carcaboso.

- **MUSEO DE LA CÁRCEL REAL:** en Coria. Singular edificio carcelario del siglo XVII (1686) con una colección permanente de Historia y Arqueología.

Además...

- **REAL FÁBRICA DE SEDA Y FUENTE CONCEJA:** en Zarza la Mayor.
- **CASTILLO DE MARMIONDA:** en Portezuelo.

Fiestas de interés turístico



- **LOS TOROS DE SAN JUAN:** en Coria. El toro corre libremente por el casco antiguo. Semana del 24 de Junio.
- **LA ENCAMISÁ:** en Torrejoncillo. El 7 de diciembre los jinetes se visten de blanco para acompañar al estandarte de la Inmaculada.
- **LOS NEGRITOS DE SAN BLAS:** en Montehermoso, los Negritos bailan al son del tamboril y las castañuelas por San Blas. El 2 y 3 de Febrero.

Notas



Información de interés

ADESVAL (Asociación para el Desarrollo del Valle del Alagón)

www.adesval.org



Aplicación móvil Turismo V. del Alagón

El valle del Alagón también cuenta con una app turística para ti. Patrimonio, rutas, visitas... ¡Lo tienes todo!

Disponible en

Google play




5 visitas imprescindibles

1 Conjunto histórico de Coria

Romano, medieval, renacentista, barroco... el conjunto histórico de Coria sorprende a quien lo visita.

2 Murallas de Galisteo

De época almohade, se caracteriza por su material constructivo a base de cantos rodados.



Dehesa

3 Catedral de la Asunción de Coria

Del siglo XVI, su museo ofrece una muestra importante del arte sacro y una de las reliquias más importantes del mundo cristiano, el Mantel de la Sagrada Cena.

4 Museo Etnográfico de Montehermoso

Encontrarás recogida toda la artesanía popular, así como la gorra monteroseña símbolo local y regional.

5 Canchos de Ramiro

Impresionante portilla cuarcítica donde habitan buitres leonados, águilas reales y perdiceras, cigüeñas negras, alimoches y otras especies rupícolas de interés.

Naturaleza protegida

- **PARQUE PERIURBANO DE CONSERVACIÓN Y OCIO DEHESA BOYAL DE MONTEHERMOSO:** Una de las dehesas mejor conservada del norte de Extremadura.
- **PLÁTANO DEL VIVERO:** árbol singular de Coria con más de 125 años de vida y una altura que supera los 25 metros.
- **CAÑÓN FLUVIAL DEL RÍO ERJAS:** uno de los geositios del vecino Geoparque Naturtejo.

Otras fiestas

- **FESTIVALINO:** en Pescueza. El mes de abril se celebra el festival más pequeño del mundo.
- **FERIA IBÉRICA DEL QUESO DE CABRA:** a finales de marzo en Acehúche.
- **JUEVES TURÍSTICO:** en Coria. Segundo jueves de agosto.
- **SABOR MICOLÓGICO:** jornadas gastronómicas seteras en Coria. Mediados de noviembre.
- **FESTIVAL INTL. DE GUITARRA:** en Coria, a final de julio.
- **PRIMAVERA EN LA DEHESA:** por toda la comarca.
- **FESTIVAL MEDIEVAL:** en Portezuelo, en marzo o abril.
- **FERIA DEL CABALLO y LA ARTESANÍA:** en Torrejuncillo, en septiembre.





Comarca de Las Hurdes





Mapa



Al norte de la provincia de Cáceres, limitando con Salamanca, el río Alagón y la sierra de Gata, la comarca de Las Hurdes se encuentra habitada por gentes de marcada personalidad y costumbres ancestrales, además de poseer una gran riqueza antropológica, gastronómica y paisajística. De hecho su peculiar paisaje es un laberinto de montañas, valles, bosques, ríos y saltos de agua; en concreto los cauces de los ríos Ladrillar, Hurdano, Malvellido, los Ángeles y Esparabán riegan la zona junto con numerosos riachuelos y pozas naturales de aguas cristalinas.

ARQUITECTURA

Su llamativa y ancestral arquitectura identifica a esta comarca. En el interior de las alquerías se conservan edificios y barrios completos. Los materiales utilizados son, la piedra y la pizarra muy abundante en la zona, que le dan una apariencia de homogeneidad y caracteriza a la casa típica hurdana. Estas viviendas son una sola planta, que se cubre con tejados de pizarra donde las paredes están realizadas sin argamasa, tan solo con piedras encajándose éstas entre ellas formando un bloque compacto lográndose así una auténtica vivienda bioclimática magníficamente adaptada al medio natural que las rodea, creando una curiosa confusión con el paisaje. Estas características las encontramos tanto en los puentes como en los típicos paredones o bancales utilizados para sostener y aprovechar al máximo las tierras de cultivo en plena sierra o monte.

El Centro de Interpretación de la Casa Hurdana nos ayudará a comprender mejor esta arquitectura. Este centro se encuentra en El Gasco (alquería perteneciente a Nuñomoral)



Alquería

Senderos y rutas

La comarca dispone de una amplia variedad de senderos y caminos que disfrutarás entre recónditos lugares y singulares parajes, ideal para los amantes del turismo activo.

www.lashurdesdestinonatural.com



Meandro El Melero

Uno de los lugares más espectaculares de la región extremeña, formado por el río Alagón en las cercanías de Riomalo de Abajo. Se puede acceder tanto a pie como en coche por una pista que da acceso al propio meandro, así como a un mirador, La Antigua. Desde allí se podrá disfrutar de la vistas.



PAISAJES DE AGUA

Se organiza en cinco grandes valles formados por los ríos Hurdano, Esparabán, Los Ángeles, Malvellido y Ladrillar, que fluyen entre las pizarrosas montañas y ofrecen al visitante un paraje de inigualable gran belleza natural. La importante red de arroyos y ríos que modela el paisaje hurdano es uno de sus valores más relevantes al formar numerosas piscinas naturales, meandros como los de el Esperabán y el Malvellido, y saltos de agua o cascadas como la Miacera en El Gasco, el Chorrituero en Ovejuela o el Chorrerón del Tajo en Caminomorisco.



Chorrituelo



Meandro El Melero

GASTRONOMÍA

Destaca el típico menú que consiste en ensalada de naranja y caldereta de cabrito, regados con vino de pitarra. Sus productos estrellas son la miel, el polen, la jalea real, setas, cerezas, aceitunas y aceite de oliva con Denominación de Origen Gata-Hurdes producido a partir de la variedad autóctona manzanilla cacereña.



Níscalos

ALGUNOS DATOS

Área total: 499,38 km²

Altitud sobre el nivel del mar: entre 460 y 1622 m.

Habitantes: 6338

Límites:



TAMBIÉN RECOMENDAMOS

Museos y centros

- **CENTRO DE INTERPRETACIÓN DEL AGUA Y MEDIO AMBIENTE:** en Cambrón. Ubicado en un antiguo molino de aceite, muestra la variedad de flora y fauna.

- **CENTRO DE INTERPRETACIÓN DE LA CASA HURDANA:** en El Gasco. Casa típica, te resultará fácil imaginar la forma de vida de sus habitantes.
- **CENTRO DE INTERPRETACIÓN DE LA ARTESANÍA:** en Huetre. Casa hurdana habitada con todo tipo de artesanía.
- **CENTRO DE INTERPRETACIÓN DE LA MIEL:** en Ovejuela. El proceso productivo, recolección y tratamiento de este producto.
- **CENTRO DE INTERPRETACIÓN E INFORMACIÓN DE LAS HURDES:** en Riomalo de Arriba. Se expone lo más característico de la comarca: artesanía, naturaleza, gastronomía...

Fiestas de interés turístico

- **LA ENRAMÁ:** en Pinofranqueado. Consiste en emparejar mozos y mozas solteros sorteando sus nombres y formando así, parejas al azar. 24 de Agosto.

Notas



Información de interés

Asociación para el Desarrollo Integral de la Comarca de Las Hurdes (ADIC Hurdes)

www.todohurdes.com

Más info

www.lashurdesdestinonatural.com

www.mancomunidadhurdes.org

5 visitas imprescindibles

1 Meandro El Melero

En Riomalo de Abajo. Un auténtico espectáculo natural en el río Alagón.

2 Alquería de El Gasco

En el término municipal de Nuñomoral. Casas tradicionales de la comarca. De camino, también Martilandrán y Fragosa.

3 Volcán de El Gasco

Cráter de unos 50 metros de diámetro formado como consecuencia del impacto de un meteorito hace más de un millón de años en el cerro del pico del Castillo.

4 Chorro de la Miacera

En El Gasco, gran caída de agua de unos 100 metros. Con sendero señalizado para acceder.

5 El Chorrintero

En Ovejuela. Impresionante salto de agua natural con poza de baño y sendero para acceder.



Puente de los Machos (Ovejuela)

Otras fiestas

- **FIESTA MAYOR DE LAS HURDES:** cada año en un municipio diferente de la comarca el primer domingo de Agosto.
- **CARBOCHÁ ó CHIQUITÍA:** “El Magosto”, festividad al aire libre en torno al fuego y las castañas. 1 de noviembre.
- **CARNAVAL HURDANO:** tradición y el folklore.
- **MATANZA HURDANA:** tradición popular en torno al cerdo celebrada anualmente en el mes de marzo.




Tejos del Cerejal

Árboles singulares

- **ENEBRO DE LAS MESTAS:** en Las Mestas, junto al cruce de la Alberca. Árbol denominado localmente “El Pino”.
- **MADROÑA DE GUIJARROBLANCO:** se trata del ejemplar de su especie con mayor porte de Extremadura.
- **TEJOS DEL CEREZAL:** especie en peligro de extinción en nuestra comunidad, una verdadera reliquia botánica.



Comarca de
Trasierra
- **Tierras**
de
Granadilla





Mapa



Situada al norte de la provincia de Cáceres y encajonada entre la sierra de Lagunilla al norte, los montes de Tras la Sierra al este y la sierra de Santa Bárbara al oeste, la comarca de Tierras de Granadilla se expande hacia el sur, hacia el hermoso valle del Alagón. Goza de gran atractivo histórico y paisajístico. La zona constituye un ámbito ideal para los amantes de la naturaleza y los grandes espacios. Las dehesas atestadas de ganado, el abrupto paisaje de montañas y gargantas o sus fértiles valles, olivares y bosques endémicos, le confieren un gran atractivo turístico.

PATRIMONIO CULTURAL

El valor histórico de la comarca de Trasierra se hace presente en las ruinas romanas de Cáparrá, en el paso de la Vía de la Plata y en la población medieval de Granadilla. Conjunto Histórico parado en el tiempo.



Dehesas

GRANADILLA

Localidad que fue fundada por los musulmanes en el siglo IX. Esta villa amurallada está declarada Conjunto Histórico-Artístico desde 1980 y en 1984 se incluyó en el Programa de Recuperación de Pueblos Abandonados, está considerada la tercera localidad mejor amurallada de España, por detrás de Ávila y Lugo. Fue desalojada por declararse zona inundable cuando se realizaron las obras de construcción del embalse. Lo más destacado que puedes visitar son sus murallas almohades, castillo cristiano, la Plaza Mayor con varias casas que conservan su estructura original como el Ayuntamiento, Juzgado de Paz, Casa Cuartel y la Casa de las Conchas.



Granadilla



¡Buen camino!



Senderos y rutas

La Vía de La Plata y el Camino de Santiago son las rutas más destacadas que atraviesan Trasierra Tierras de Granadilla: pudiendo disfrutar de Senderos Ecoactivos (PR), Culturales y del GRIO a su paso por nuestra Comarca.



TURISMO ACTIVO

El embalse de Gabriel y Galán permite la celebración de competiciones de pesca y la práctica de actividades acuáticas como windsurf, piragüismo, navegación a vela, remo y motor. El Centro de Actividades Deportivas en el Medio Natural "El Anillo", es una apuesta por un modelo de desarrollo sostenible basado en la creación de proyectos e iniciativas innovadoras en el ámbito del deporte del turismo deportivo y de naturaleza; actual centro BTT y Trail. Práctica de parapente en el Pico Pitolero en Cabezabellosa.

Cáparra y Vía de la Plata

Cáparra fue una importante ciudad de la Lusitania romana. Su ubicación sobre la misma calzada de la Vía de la Plata, que transcurre por el *decumanus* de la ciudad, la ayudó a florecer y destacar.

Aquí se conserva el famoso arco cuadrifonte (*tetrapylum*) único en la península ibérica, restos del anfiteatro, murallas, templo de Júpiter, foro o termas.

La Vía de la Plata unía *Emerita Augusta* (Mérida) con *Asturica Augusta* (Astorga), continuando hasta Sevilla por el sur y hasta Gijón por el norte. La ruta ha seguido usándose a lo largo de los siguientes siglos convirtiéndose en uno de los caminos de peregrinación a Santiago. Su recorrido por la comarca es de 20 km de trazado rectilíneo entre bellas dehesas.



Cáparra

LAS CLAVES DE CÁPARRA

- ➔ Para descubrirlas, en el mismo recinto encontrarás el Centro de Interpretación de Cáparra, en el que podrás obtener más información sobre las características e historia de la ciudad.



Centro de interpretación

GASTRONOMÍA

Siguiendo la tónica general de la gastronomía extremeña podrás encontrar productos basados en el cerdo ibérico (jamones y embutidos), de la cabra con la elaboración de quesos artesanales, ternera ecológica, del olivo con su afamada variedad manzanilla cacereña (aceitunas de mesa) a destacar los productos comarciales: aceite de oliva virgen extra con reconocimientos del COI y la fábrica de cerveza artesana con diferentes premios de reconocimiento nacional e internacional.

ALGUNOS DATOS

Municipios: Ahigal, Cabezabellosa, Cerezo, La Granja, Guijo de Granadilla, Jarilla, Marchagaz, Mohedas de Granadilla, Oliva de Plasencia, Palomero, La Pesga, Santa Cruz de Paniagua, Santibañez el Bajo, Villar de Plasencia y Zarza de Granadilla.

Área total: 707,8 km²

Altitud: entre 270 y 1488 m.

Habitantes: 9012



TAMBIÉN RECOMENDAMOS

Museos y centros

CENTRO DE INTERPRETACIÓN CIUDAD ROMANA DE CÁPARRA:

la historia de este importante asentamiento romano a la vera de la Vía de la Plata. En el mismo recinto arqueológico.

CENTRO DE INNOVACIÓN DEPORTIVA EN EL MEDIO NATURAL DEL ANILLO:

situado cerca del poblado del Pantano de Gabriel y Galán en un entorno natural de gran valor. lo integran unas instalaciones en forma de anillo dedicadas a la práctica. formación e investigación de diversas disciplinas deportivas. Galardonado con el Architectural Review Awards for Emerging Architecture 2009.

CASA MUSEO DE GABRIEL Y GALÁN:

en Guijo de Granadilla. La que fue la casa del poeta alberga una interesante colección de sus recuerdos. De interés etnográfico.



CENTRO DE INFORMACIÓN Y SENSIBILIZACIÓN DEL LINCE:

en el municipio de Zarza de Granadilla. Este centro ofrece información y sensibilización sobre el Lince y el trabajo que en esta comarca se está llevando para su conservación y reintroducción peninsular, con imágenes en tiempo real del día a día de los linces que se encuentran en el centro de cría en cautividad de dicha localidad.

Notas



Información de interés

Asociación para el Desarrollo de la Comarca de Traserra-Tierras de Granadilla

Más info

www.cedercaparra.es

5 visitas imprescindibles

1 Ruinas romanas de Cáparra

En el límite entre los términos municipales de Guijo de Granadilla y Oliva de Plasencia, por la carretera CC-11.2. Cuenta con centro de interpretación.

2 Villa medieval de Granadilla

Conjunto histórico a orillas del embalse de Gabriel y Galán con impresionante muralla y magnífica fortaleza.

3 Embalse de Gabriel y Galán

Un destino ornitológico de primer orden durante todo el año. Especialmente atractivas las aves invernantes, sobre todo los dormideros de grullas.

4 Via de la Plata

A su paso por el arco de Cáparra se encuentra el miliario CX, que marca las ciento diez millas desde Mérida.

5 Roble del Acarreadero

En Cabezabellosa: más de 500 años y 25 metros de altura. Refugio ancestral de los rebaños de cabras y ovejas locales.



Calzada romana en Cáparra

Fiestas de atractivo turístico


- **SEMANA CULTURAL DE GABRIEL Y GALÁN:** fiesta en honor al poeta José M^a Gabriel y Galán. Guijo de Granadilla (mayo).
- **PRIMAVERA VIVA:** Se celebra por los pueblos de la comarca (abril y mayo) durante la estación primaveral. Senderismo, gastronomía, cultura ...
- **TEATRO ROMANO DE CÁPARRA:** 4^a sede del festival de Mérida, se ha convertido en uno de los eventos referentes de la comarca, (agosto). Actividades paralelas al festival.
- **MERCADO MEDIEVAL:** en Ahigal.

Áreas protegidas

- **ÁRBOL SINGULAR ROBLE DEL ACARREADERO:** en el término municipal de Cabezabellosa. Un roble melojo (*Quercus pyrenaica*) de impresionante porte.
- **ZEPA EMBALSE GABRIEL Y GALÁN:** integrada en Red Natura 2000, el humedal se encuentra sobre Los Límites de Guijo de Granadilla, Mohedas, La Pesga y Zarza de Granadilla.
- **LIC GRANADILLA:** integrada en Red Natura 2000, lo comprende el propio embalse de Gabriel y Galán hasta finalizar limitando con la sierra de Gredas (gran diversidad de hábitats). Con objeto de reintroducir el Lince ibérico en éste espacio, se ha instalado el Centro de Recuperación del Lince Ibérico en Extremadura.



Comarca del
Valle
DE
Ambroz





Mapa



Territorio serrano del norte de Cáceres enclavado en las últimas estribaciones de la sierra de Gredos y junto a la de Béjar. Una comarca cuajada de contrastes, con sierras de más de 2000 metros, castañares, robledales, dehesas y agua, mucha agua.

PATRIMONIO CULTURAL


Celtas, romanos, musulmanes y judíos dejaron testimonios de su presencia, visibles aún en la Vía de la Plata cruzando Aldeanueva del Camino por su puente romano; en el conjunto histórico de la judería de Hervás; en los verracos celtas y el toro de piedra de Segura de Toro. En el convento de la Bien Parada en Abadía o en el palacio de Sotofermoso, con su sobresaliente jardín renacentista.



Barrio Judío de Hervás

NATURALEZA

Dehesas, frondosos bosques de castaño y roble, praderas, huertos con cerezos y ciruelos... Aquí el agua y la nieve son protagonistas, con cumbres nevadas hasta principios de julio, como atestigua el nevero de La Garganta o la vecina estación de esquí de La Covatilla. Tres balnearios y las numerosas piscinas naturales como la de Gargantilla o la de Casas del Monte, aseguran el refresco en el verano.



Piscina natural




¡Elige buen calzado!



Senderos y rutas

El Valle del Ambroz tiene más de 200 kilómetros de senderos homologados que discurren por caminos históricos como la Vía de la Plata, pistas forestales o vías pecuarias como la cañada Soriana Occidental. Entre ellos destacamos el sendero Bosques del Ambroz o el GR 10, que cruza la comarca de este a oeste. Igualmente puedes disfrutar de la Vía de la Plata y del Camino de Santiago.



Rutas BTT

Rutas ideales para recorrer en cualquier estación. En nuestra comarca encontrarás rutas BTT que recorren paisajes inolvidables, y adaptadas tanto para ciclistas expertos que buscan fuertes pendientes como para aficionados que se inician en la bici.



Otoño Mágico

El otoño en el Valle del Ambroz es una experiencia inolvidable que se celebra en todo el valle: bosques rebosantes de colores y sabores, entre los que asoman sus hermosos y pintorescos pueblos. Gastronomía, artesanía, música, arte, visitas guiadas, rutas senderistas y BTT, micología, fotografía, mercadillos, actividades infantiles... y todo aquello que permita disfrutar de la autenticidad de esta comarca y su naturaleza.

LAS CLAVES DEL OTOÑO MÁGICO

- ➔ **Fecha:** Todos los fines de semana del mes de noviembre.
- ➔ **Actividades:** se desarrollan en todos los municipios de la comarca.

■ Castañar Gallego de Hervás

Entre las numerosas actividades que cada año propone la programación del Otoño Mágico, la convocatoria de la Marcha Senderista Bosques del Ambroz es una de las más multitudinaria, llegando a reunir hasta 1000 aguerridos participantes dispuestos a recorrer sus 21,1 kilómetros.



GASTRONOMÍA

A base de productos de la tierra como patatas *revolconas* o escabechadas, asados y carnes a la brasa, calderetas de cabrito o cordero... y unos exquisitos productos de temporada como castañas, nueces, cerezas, ciruelas, fresas... y por supuesto setas; sin olvidarnos del pimentón de Aldeanueva del Camino.



Productos locales

ALGUNOS DATOS

Área total: 234,17 km²

Altitud sobre el nivel del mar: entre 440 y 2176 m.

Habitantes: 7979

Límites:



TAMBIÉN RECOMENDAMOS

Otros museos y centros

CENTRO DE INTERPRETACIÓN ARTESANÍA DEL CASTAÑO:

en Baños de Montemayor. Todo lo referente a la actividad artesanal de la cestería del castaño.

MUSEO DE LA MOTO Y EL COCHE CLÁSICO:

en Hervás. Todo lo relacionado con coches, motos, carruajes de época, triciclos, cochecitos de muñecas...



CENTRO DE INTERPRETACIÓN VÍA DE LA PLATA:

en Baños de Montemayor. Exposición sobre la historia del antiguo camino romano a su paso por Extremadura.

CENTRO DE INTERPRETACIÓN DE LA MOLINERÍA:

en Baños de Montemayor, en un antiguo molino del s. XVII reconstruido y dotado de maquinaria movida por agua.

MUSEO PÉREZ COMENDADOR-LEROUX:

en Hervás. Alberga el legado escultórico y pictórico del matrimonio Pérez Comendador-Leroux y sala de exposiciones de Ángel Duarte.

Notas



Información de interés

DIVA (Asociación para el Desarrollo Integral del Valle de Ambroz)
www.valleambroz.net

Más info
www.visitambroz.com

5 visitas imprescindibles

1 Centro del Lobo Ibérico y Pozo de la Nieve

En La Garganta, junto al corral de los lobos. El centro de interpretación ha sido musealizado por Carlos Sanz, colaborador de Félix Rodríguez de la Fuente.

2 Judería de Hervás

Bien de Interés Cultural, uno de los conjuntos históricos mejor conservados de la Red de Juderías de España.

3 Piscinas naturales


Casas del monte, Segura de Toro, Gargantilla y Abadía, piscinas llenas de encanto gracias a la pureza de sus aguas y a su entorno.

4 Termas romanas y balneario

En Baños de Montemayor. Los más modernos tratamientos en un balneario con 2000 años de historia.

5 Castaños del Temblar y toro celta

en Segura de Toro, monumentales castaños declarados árboles singulares y el Toro Celta presidiendo la plaza del pueblo.



Termas de Baños de Montemayor

Fiestas de interés turístico


- **OTOÑO MÁGICO EN EL VALLE DEL AMBROZ:** en noviembre. No te pierdas el otoño en este valle, sus hermosos colores ocres y amarillos y su actividad cultural.
- **LOS CONVERSOS:** en Hervás. El primer fin de semana de julio, el pueblo entero se caracteriza de medievo. mercado artesanal, visitas guiadas, exposiciones y sobre todo teatro.
- **TERMARIUM:** en primavera. Fiesta romana de bienvenida a la temporada termal de Baños de Montemayor.

Árboles singulares

- **ABEDULAR DEL PUERTO DE HONDURAS:** en Gargantilla, excelente concentración de esta especie muy escasa en Extremadura.
- **ALCORNOQUE DE LA FRESNEDA:** en Aldeanueva del Camino, el mayor ejemplar de Extremadura.
- **CASTAÑO DEL CORBICHE:** en Casas del Monte, árbol de gran valor cultural.
- **CASTAÑOS DEL TEMPLAR:** en Segura de Toro. 5 castaños de entre 500 y 700 años de edad.
- **CASTAÑAR GALLEGO:** Paisaje Protegido en Hervás. Uno de los más importantes castañares del sur peninsular.



Comarca de del Valle Jerte






Mapa



Comarca de montañas, definida geográficamente de forma natural, entre las cumbres del Sistema Central. Etimológicamente, Jerte viene del árabe XERETE, que significa aguas cristalinas y valle angosto, dando nombre por lo tanto al valle y su río. Destaca su paisaje cultivado en forma de bancales y el alto grado de protección ambiental, es la zona con mayor superficie protegida de Extremadura, donde además se encuentra su techo: El Torreón/Calvitero con 2401 m, la máxima altitud regional.

LOS PUEBLOS


Dejaron su huella vetones, árabes y judíos, con manifestaciones en la arquitectura tradicional serrana a base de adobe, madera y piedra. El propio Valle del Jerte está declarado Bien de Interés Cultural como Sitio Histórico; Cabezuela del Valle como Conjunto Histórico, y la iglesia de la Asunción de Tornavacas como Monumento.



Cabezuela del Valle

GARGANTA DE LOS INFIERNOS

Se trata de la única reserva natural declarada en Extremadura, la principal área protegida de la comarca y sin duda la más visitada. Los Pilonos son su paraje estrella; una secuencia de piscinas naturales consideradas entre las más bellas de la península. En la zona, además se pueden contemplar numerosos saltos de agua y cascadas.



Los Pilonos



¡A ver si me coges!

Senderos y rutas

Una amplia red de senderos señalizados y homologados de diferente dificultad y extensión, adaptados a las aptitudes de cada senderista. Las altas cumbres también ofrecen la posibilidad de realizar otras rutas de media-alta montaña.

Queda mucho camino por delante...

Elige el tuyo y disfruta!



Descarga la **Guía Completa de Senderos del Valle del Jerte**

Centro BTT



El Centro BTT Valle del Jerte, homologado por IMBA, consta de **varias rutas** diseñadas para su uso en bicicleta todo terreno, con un total de 160 km balizados que permiten conocer la práctica totalidad de la comarca.

→ centro-btt-valle-del-jerte.blogspot.com



Abierto Todo el Año

No puede haber un lugar mejor para vivir la naturaleza paso a paso que conocer el Valle del Jerte a través de sus cuatro estaciones:

PRIMAVERA y el Cerezo en flor, más de un millón y medio de cerezos se visten de blanco. Fiesta de Interés Turístico Nacional.

OTOÑO: Cerezos, robles, castaños... un paisaje cultivado singular, la policromía de la otoñada domina la comarca.

VERANO: la Cerecera, sus aguas cristalinas y sus rincones de baño, piscinas naturales para disfrutar.

INVIERNO: la nieve, gargantas latentes y bancales desnudos muestran todos los secretos que nos regala esta naturaleza.



Otoño en el valle



Guía Centro BTT del
Valle del Jerte

Escalada, barranquismo y piragüismo

Para los amantes de las emociones fuertes: descensos por barrancos de vértigo, desafiantes zonas de escaladas en vías de granito, descenso en piragua del río Jerte, o más tranquilos paseos en piragua por el pantano.



GASTRONOMÍA

La comarca es un placer para el paladar, sus sabores están ligados a las tradiciones más remotas de sus pueblos. Son típicas las calderetas y asados de cabrito, las migas, las patatas revolcás... Resalta sin duda "su estrella" la Cereza Picota, única, genuina y pequeña, pero con una excelente calidad, que cuenta con el sello de la Denominación de Origen.



Productos jertenos

ALGUNOS DATOS

Área total: 374,3 km2

Altitud sobre el nivel del mar: entre 370 y 2401 m.

Habitantes: 11.123

Límites:



TAMBIÉN RECOMENDAMOS

➤ **JERTE ACTIVO:** empresas especializadas en piragüismo, escalada, barranquismo, rutas guiadas, birding, aventura en los arboles, parapente... ¡Actívatel!



Fiestas Interés turístico

- **CEREZO EN FLOR:** entre la segunda quincena de marzo y la primera de abril. Fiesta de Interés Turístico nacional.
- **JARRAMPLAS:** el 19 y 20 de enero en Piornal, una de las fiestas más espectaculares de Extremadura: andanadas de nabos y alboradas.



Otras fiestas

- **YA TORNAN LAS VACAS Y LAS HOGUERAS:** en Tornavacas. Los días 1 y 2 de mayo.
- **EL TARABALLO:** en Navaconcejo por San Sebastián, el 20 de enero.
- **LA QUEMA DEL JUDAS:** el Sábado Santo en Cabezuela del Valle se quema el monigote tras la procesión del Encuentro.

Notas



Información de interés

SOPRODEVAJE (Asociación para la Promoción y el Desarrollo del Valle del Jerte)

www.valledeljerte.net
soprodevaje.blogspot.com

Más info

TUJERTE
vallecereza.com

Guía de recursos turísticos del valle del Jerte



5 visitas imprescindibles

1 Miradores turísticos

Para tener a tus pies las mejores vistas del valle: el de la Memoria (El Torno), Puerto de Tornavacas, Mirador Puerto de Honduras... son algunas de las opciones.

2 Piscinas naturales

Son diversas las zonas de baño en la comarca donde disfrutar de un refrescante chapuzón.



Aplicación móvil Turismo V. del Jerte



Disponible en
 Google play App Store

3 Museos

Museo de la Cereza y Museo de la Escuela en Cabezuela del Valle. Museo Etnográfico Temático sobre el legado de investigador Doctor Sayans, en Casas del Castañar

4 Centros Interpretación Garganta de los Infiernos

Tres centros para conocer los valores de este enclave: del Agua (Cabezuela del Valle), Flora y Fauna (Jerte) y Centro de reproducción de salmónidos (Jerte).




5 Caminos del Agua

En cada pueblo encontrarás un espacio natural para visitar, andar y contemplar: la cascada del Caozo y la garganta Bonal en Piorral. Cascada y lagar Marta en Valdastillas. Cascadas en la garganta de las Nogaleas en Navaconcejo. Risco de Cabeza Merina en Cabezuela del Valle. El Arroyo en Casas del Castañar. Garganta labradillo en El Torno. Garganta Puria en Rebollos. Las Camellas en Barrado. Fuente el Tomillar en Cabrero. El Nogalón-Tenerías en Jerte, y Monte de la Cruz en Tornavacas.


Árboles singulares

- **ROBLE DE PRADO SANCHO:** en Cabezuela del Valle, uno de los rebollos más destacados de la península ibérica.
- **CASTAÑO DE LOS REALENGOS:** en Casas de Castañar, con 25 m de altura.
- **CASTAÑOS DE ESCONDELOBOS:** también en Casas de Castañar, los mayores castaños de la región con 9 y 10 m de perímetro.
- **CASTAÑO DE LA FUENTE DE LAS ESCOBANCHAS:** en Casas de Castañar y tan espectaculares como los otros.





Comarca de La Vera





Mapa



Ubicada al noreste de Extremadura, goza de innumerables atractivos: poblaciones de bellísima arquitectura popular y un excelente estado de conservación, cinco de ellas declaradas Conjunto Histórico; hermosos y verdes paisajes, donde el agua está siempre presente por las numerosas gargantas con piscinas naturales que existen en cada localidad verata; fiestas muy arraigadas como el Pero Palo en Villanueva de la Vera, los Empalao en Valverde de la Vera, los Escobazos en Jarandilla de la Vera, la Ruta del Emperador, o la Quema de Judas en Torremenga y Garganta la Olla.

CONJUNTOS HISTÓRICO


Encontrarás los cinco conjuntos Históricos declarados en esta comarca. Descubrirás los secretos de su arquitectura popular: Cuacos de Yuste, cuyo casco histórico cuenta con el reconocimiento de Paisaje Pintoresco, Garganta la Olla, Valverde de la Vera, Pasarón de la Vera y Villanueva de la Vera.



Cuacos de Yuste

NATURALEZA Y AGUA

Tiene su seña de identidad en la variedad y riqueza de su vegetación y en sus 47 gargantas. Magníficas y numerosas son las opciones de baño en aguas frescas y cristalinas, símbolo de fertilidad y vida.




Garganta

Senderos y rutas

De diferente dificultad y extensión. Destacaremos el GR-111 que recorre toda la comarca.



Información sobre el sendero GR-111



Cascada del Diablo

Turismo activo


El privilegiado entorno de esta comarca permite practicar innumerables actividades en la naturaleza: montañismo, rutas a caballo, rutas en mountain bike - BTT, observación de aves y multiaventura (tirolina, descenso de cañones, ultraligero, piragüismo...).



RUTA DEL EMPERADOR

La decisión del emperador Carlos V de pasar sus últimos días en la comarca ha potenciado la recuperación del antiguo camino: la Ruta del Emperador, 10 km entre Jarandilla de la Vera y el monasterio de Yuste, puede hacerse a pie, en bicicleta o a caballo y está enmarcada en el Itinerario Cultural Europeo de las Rutas Europeas de Carlos V. Aunque es transitable todo el año una fecha especial es febrero, cuando se celebra el paso del emperador con representaciones teatrales y festejos. Ha sido declarada de Interés Turístico Regional.

Monasterio de Yuste



DE LAREDO A CUACOS

- El itinerario en su conjunto comienza en Laredo (Cantabria), donde el monarca desembarcó para viajar hacia su retiro en Cuacos de Yuste, en el monasterio Jerónimo.

GASTRONOMÍA

La Vera sabe a patatas *revolconas*, migas, cochifrito, cabrito, sopas de tomate, espárragos, mermeladas y licores, sin olvidar sus exquisitos quesos de cabra. Tiene un embajador nacional, el Pimentón de la Vera (D.O.P.), el "Oro Rojo", polvo obtenido del secado y molido de determinadas variedades de pimiento rojo, que se distingue por su característico aroma gracias al secado mediante humo de madera de roble o encina.



ALGUNOS DATOS

Área total: 883,06 km²

Altitud sobre el nivel del mar: entre 225 y 2384 m.

Habitantes: 24.661

Límites:



TAMBIÉN RECOMENDAMOS

Museos y centros

- **MUSEO DE LA INQUISICIÓN:** en Garganta la Olla. Muestra la historia y etnografía de la época.
- **MUSEO PARROQUIAL DE LA IGLESIA DE SAN LORENZO:** en Garganta la Olla. Muestra religiosa.
- **CENTRO DE INTERPRETACIÓN DE LA RESERVA REGIONAL DE CAZA "LA SIERRA":** en Guijo de Santa Bárbara.
- **MUSEO DEL PIMENTÓN DE LA VERA:** en Jaraíz de la Vera. Diseñado para mostrar y conservar este "oro rojo" con D.O.P.
- **MUSEO PECHARROMÁN:** en Pasarón de la Vera. Creado por Ricardo Pecharromán, promotor cultural, pintor y mecenas.
- **MUSEO BEATA MADRE MATILDE:** en Robledillo de la Vera. Casa natural de la fundadora de las Hijas de Maria Madre de la Iglesia.
- **MUSEO ETNOGRÁFICO DEL EMPALAO:** en Valverde de la Vera. En una casa tradicional, recoge todo lo relacionado con este rito.
- **CENTRO DE INTERPRETACIÓN DEL PEROPALO:** en Villanueva de la Vera. En la casa Azul muestra esta festividad (oficina de turismo).
- **CENTRO DE INTERPRETACIÓN DE CARLOS V:** en Jarandilla de la Vera. Localizado junto a la Iglesia templaria.
- **CENTRO DE INTERPRETACIÓN DEL PALUDISMO:** Carretera a El Robledo, Losar de la Vera.

Notas



Información de interés

Asociación para el Desarrollo Integral de la Comarca de La Vera (ADICOVER)

→ www.comarcadelavera.com

ATURIVE (Asociación de turismo de la Vera)

→ www.aturive.com



Garganta la Olla


5 visitas imprescindibles

1 Real Monasterio Jerónimos de Yuste

Declarado Patrimonio Europeo en España, espectacular complejo donde se alojó y murió Carlos I de España y V de Alemania.

2 Gargantas naturales

La Vera es gargantas, "charcos", piscinas naturales, cascadas, chorreras...



Puente de Cuartos

3 Conjunto históricos

Las cinco joyas de la comarca: Cuacos de Yuste, Garganta la Olla, Pasarón de la Vera, Valverde de la Vera y Villanueva de la Vera.

4 Castillo de los condes de Dropesa

En Jarandilla de la Vera, fortaleza del siglo XV que conserva la belleza original de estilo gótico que contempló Carlos V. Hoy es Parador de Turismo.

5 Jardines de Losar de la Vera

Toda una colección de arte topiario que ha acabado convertido en imagen de identidad local.

Fiestas de interés turístico

➤ **LOS ESCOBAZOS:** en Jarandilla de la Vera. Tradición con origen pastoril, al bajar de la sierra se alumbraban con escobones de retamas prendidos los cabreros para acompañar a la Inmaculada Concepción en su festividad. Día 7 de Diciembre de cada año.

➤ **LOS EMPALAOs:** en Valverde de la Vera. Rito ancestral que se celebra la noche del Jueves Santo. Los penitentes recorren las calles de Valverde para realizar su Vía Crucis por todo el pueblo y cumplir su "manda" ó promesa.

➤ **EL PEROPALO:** en Villanueva de la Vera. Carnaval cargado de folklore y tradición. La fiesta gira en torno a la figura del malhechor "Peropalo". Es un festejo de gran intensidad cromática por la belleza de los trajes regionales.



Árboles singulares

➤ **LOS TEJOS DE ESCOBAREJO:** Tercera agrupación de tejos más importante de Extremadura.

➤ **ROBLE DEL SALTADERO:** Árbol monumental, presenta un porte poco corriente como consecuencia de su ubicación en una ladera.

➤ **CARBALLO GRANDE DE LA GARGANTA:** especie en peligro de extinción en nuestra comunidad, una verdadera reliquia botánica.

Comarca de
Monfragüe
y su **Entorno**





Mapa



Localizada en el centro de la provincia de Cáceres y atravesada por el río Tajo, la comarca de Monfragüe y su Entorno forma un corredor que une el geoparque Villuercas Ibores Jara con el Valle del Alagón.

PATRIMONIO


Destaca el valor arquitectónico de pueblos como Serrejón o Romangordo. Otros enclaves son el convento del Palancar, la ciudadela musulmana de Madinat Albalat en Romangordo, el Cristo de la Victoria en Serradilla, los castillos de Mirabel y de Monfragüe o las numerosas pinturas rupestres existentes en el territorio.



Convento del Palancar

PARQUE NACIONAL

Declarado en el año 2007, en el parque nacional de Monfragüe conviven dehesas, bosque mediterráneo y los relieves que los ríos Tajo y Tiétar tallan a su paso, dejando profundos riberos y espectaculares cantiles como Peñafalcón en el Salto del Gitano. Su fauna es sencillamente excepcional: ¡280 especies de vertebrados, 1500 vegetales, 600 invertebrados y 200 tipos de hongos!



Castillo de Monfragüe

Senderos y rutas

Monfragüe nos ofrece una gran variedad de rutas y senderos ligados al Parque Nacional y la Reserva de la Biosfera que podemos disfrutar a pie o en BTT. Además, la calzada romana Vía de la Plata y Camino de Santiago atraviesan la comarca por Cañaverál en sentido sur-norte, así como el Camino Natural del Tajo (GR 113), que la cruza de este a oeste.

Centro BTT

Torrejón el Rubio es el punto de referencia para el amante de la bicicleta en el Parque Nacional y Reserva de la Biosfera de Monfragüe.



torrejonele Rubio.com/btt/

Vía Verde

Su camino recorre el sur del núcleo de Malpartida de Plasencia, cercana a la estación de Monfragüe, hasta el Caserío de Urdimalas, junto al Tiétar. El recorrido es de 17 km.

Reserva de la Biosfera

Declarada en el año 2003, la reserva de la biosfera de Monfragüe ocupa una superficie total de 116.160 hectáreas y representa uno de los enclaves más extensos y representativos del bosque y matorral mediterráneo.


La reserva posee dos áreas claramente diferenciadas: una zona central definida por los cauces de los ríos Tajo y Tiétar y una cadena de sierras que ha dado lugar a un monte mediterráneo cerrado.



Chorrera de la garganta del Fraile

Birding

La comarca de Monfragüe y su Entorno esta equipada con numerosos observatorios y miradores donde practicar el *birding* y contemplar especies como el buitre negro, águila imperial, buitre leonado, águila real, águila perdicera, alimoche, cigüeña...



Cerro el Gimio

GASTRONOMÍA

Tenera, cordero, carnes de caza y embutidos típicos de la dehesa. Platos como la caldereta de cabrito y de venado, además de productos silvestres de temporada como los espárragos, setas y criadillas de tierra. También dulces artesanos como las floretas o los huesillos.



Dehesa boyal de Mirabe

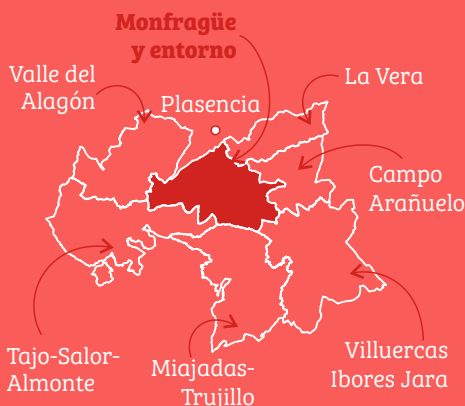
ALGUNOS DATOS

Área total: 1.187,20 km²

Altitud sobre el nivel del mar: entre 92 y 863 m.

Habitantes: 11.882

Límites:



TAMBIÉN RECOMENDAMOS

Museos y centros

- **CENTRO DE ACTIVIDADES SOBRE LAS ABEJAS Y LA BIODIVERSIDAD:** en Higuera de Albalat.
- **CENTRO DE INTERP. RUTA DE LOS INGLESES:** en Romangordo
- **CENTRO DE INTERP. CASA DE LOS AROMAS:** en Romangordo.
- **CENTRO DE INTERP. HUELLA DEL HOMBRE:** en Serradilla.
- **OBSERVATORIO ASTRONÓMICO:** en Torrejón el Rubio.
- **MONFRAGÜE BIRDCENTER:** en Torrejón el Rubio.
- **CENTRO DE INTERP. MONFRAGÜE, DESTINO DE LEYENDA:** en Torrejón el Rubio.
- **CENTRO DE INTERP. DE LA GEOLOGÍA DE MONFRAGÜE:** en Casas de Miravete.
- **ECOMUSEO CASA DEL TÍO CÁSCOLES:** en Romangordo.

De atractivo turístico

- **FERIA INTERNACIONAL DE TURISMO ORNITOLÓGICO (fio):** En Villarreal de San Carlos, a finales de febrero.

Notas



Información de interés

ADEME (Asociación para el Desarrollo de Monfragüe y su Entorno)

www.ademe.info

Más info

www.reservabiomasmonfrague.es

www.mapama.gob.es/es/red-parques-nacionales/nuestros-parques/monfrague

www.fioextremadura.es

5 visitas imprescindibles

1 Parque nacional de Monfragüe

También su Centro de Interpretación en Villarreal de San Carlos, las impresionantes vistas desde el Castillo, etc.

2 Convento del Palancar

Considerado el más pequeño del mundo, en Pedroso de Acim. Fundado por San Pedro de Alcántara.

3 Centro de Int. de la Reserva de la Biosfera

En la pequeña localidad de Toril, construido en la antigua iglesia de San Blas.

4 Centro de Int. del Arte Rupestre

En Torrejón el Rubio, un repaso por las muestras de arte rupestre de Monfragüe.

5 Parque Ornitológico de Arrocampo

En la localidad de Saucedilla. Observación de aves en humedales.

- **RUTA DE LOS INGLESES:** Rememora la batalla de la Guerra de la Independencia en el municipio de Romangordo, el 19 de mayo de 1812.
- **FIESTA DE SAN BLAS:** en Toril. Se celebra el 3 de febrero junto a una popular carrera de caballos conocida como "Memorial Javier Barona".

Árboles singulares

- **ÁRBOL SINGULAR ALMEZ DE LUGAR NUEVO:** junto a Villarreal de San Carlos, de 15 m de altura y 5 de perímetro.
- **ÁRBOL SINGULAR ALCORNOQUE PADRE SANTO:** en Mirabel, con 900 años aproximadamente y un diámetro de 27 m.
- **ÁRBOL SINGULAR ALCORNOQUE DE LA DEHESA BOYAL DE MIRABEL:** con una altura total de 16,5 m, un diámetro medio de copa de 22,5 m y unos 350 años de edad.
- **ÁRBOL SINGULAR ALCORNOQUE DE LOS CERCONES:** en Higuera de Albalat, con 20 m de altura y unos 350 años.
- **ÁRBOL SINGULAR ALCORNOQUE DEL VENERO:** en Romangordo, también de 350 años y 20 metros de altura.

Otras fiestas y eventos

- **DÍA DE LA CRUZ:** en Serradilla. El 14 de septiembre se celebra el día del santo Cristo de la Victoria.
- **DÍA DEL HABLA SERRADILLANA:** a mediados de agosto en Serradilla.
- **OPENLAB DE SERREJÓN:** Stands de productos locales, artesanía, rutas senderistas, talleres y exposiciones, que se celebra a principios de octubre.
- **MEDIA MARATÓN RIBEROS DEL TAJO:** se celebra a finales de octubre y discurre entre Malpartida de Plasencia y Villarreal de San Carlos.
- **RUTA BTT POR LA RESERVA DE LA BIOSFERA DE MONFRAGÜE:** evento de carácter anual que atraviesa las dehesas de Serrejón, Casatejada y Toril.

Comarca de Campo Arañuelo






Mapa



Situada al norte de la provincia de Cáceres, la comarca de Campo Arañuelo atesora variados paisajes que van desde fértiles tierras y vegas comprendidas entre los ríos Tiétar y Tajo hasta las zonas de dehesas y montes en las cercanías de la Reserva de la Biosfera de Monfragüe. Existen además numerosos campos de tabaco y regadío, todo ello en pleno equilibrio con el desarrollo de actividades cinegéticas y/o la contemplación de las aves.

PATRIMONIO

La iglesia de Santiago, el castillo (imagen página anterior) y el convento franciscano en Belvis de Monroy; las ruinas romanas de Talavera la Vieja (*Augustobriga*) en Bohonal de Ibor y la iglesia de San Pedro "Ad Vincula" en Casatejada son Bien de Interés Cultural. Otros como el puente de la Veredas en Bohonal de Ibor o la Puebla de los Nacidos en El Gordo son referentes comarcales.



Puente de las Veredas



AGUSTOBRIGA

Talavera la Vieja fue un antiguo enclave romano conocido como *Augustobriga*, hoy sumergido por las aguas del embalse de Valdecañas. De la inundación se rescataron dos edificios: el templo conocido como los Mármoles y tres columnas más, procedentes de otro templo, conocido como la Cilla. Ambos fueron trasladados a un cerro junto a la carretera EX-118.



Los Mármoles (Augustobriga)



Senderos y rutas

Destacamos el Camino Natural del Tajo (GR-113) y dos de las rutas de peregrinación a Guadalupe: el Camino de Monfragüe y el Camino de los Jerónimos. Otras rutas son la senda de los Frailes en Belvis de Monroy, senda Peñaflor en Berrocalejo, senda de la Orquídea en Almaraz, las sendas por los Pinares del Tiétar, en Talayuela y Majadas o la ruta del Tabaco en Tiétar.



Pinares del Tiétar

Naturaleza

La comarca cuenta con 12 figuras de protección ambiental y espacios como el Corredor Ecológico y de Biodiversidad Pinares del Tiétar, el Sierrro (con su singular orquídea autóctona *Ophrys apifera almara-censis*) y el Parque Periurbano de Conservación y Ocio Dehesa Camadilla, ambos en Almaraz. El embalse de Arrocampo ofrece un gran atractivo ornitológico, y El Gordo es conocido con el sobrenombre de "pueblo de las cigüeñas".

Carnaval


Declarado Fiesta de Interés Turístico Regional, el Carnaval de Navalmoral de la Mata es una gran fiesta de la imaginación, el color y la máscara con más de 300 años de antigüedad, que año tras año perpetúan las peñas y murgas. El domingo de Carnaval o Domingo Gordo tiene lugar el desfile de carrozas y compar-sas. Si quieres conocer más a fondo su historia, puedes visitar el Museo del Carnaval en la localidad.



Desfile de compar-sas

Golf

Para los amantes del deporte, la comarca arañuela cuenta con dos campos de golf, uno en la Isla de Valdecañas, en El Gordo, y el otro en Talayuela. Este último, diseñado por Severiano Ballesteros, está ubicado en una dehesa rodeado de robles y encinas.



Golf

GASTRONOMÍA

Tradicional y sencilla, siempre basada en la mejor materia prima de sus vegas de regadío y dehesas: migas, guisos y asados de cordero o cabrito, cocido y gazpacho, riñones de lechal o ternera... Son también típicos los dulces conocidos como *sapillos* o repápalos dulces. En Noviembre se celebran las Jornadas Micológicas de Campo Arañuelo.



Dehesa y sierra de Gredos

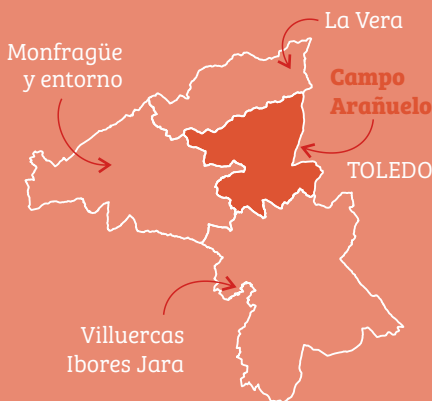
ALGUNOS DATOS

Área total: 1.027,80 km²

Altitud sobre el nivel del mar: entre 161 y 729 m.


Habitantes: 36.075

Límites:



TAMBIÉN RECOMENDAMOS

Museos y centros



CENTRO DE INTERPRETACIÓN HISTÓRICO Y CULTURAL DEL CAMPO ARAÑUELO: en Belvis de Monroy. Este centro pretende hacer llegar a todos a los visitantes las raíces históricas y los atractivos turísticos y monumentales de los que dispone la comarca.

Además

ARQUITECTURA RELIGIOSA: la localidad de Casatejada presenta el conjunto más relevante de edificios religiosos en la comarca: la iglesia de San Pedro *ad Vincula*, del siglo XV, catalogada como Bien de Interés Cultural con categoría de Monumento. Muy cerca de ella la singular ermita de Nuestra Señora de la Soledad, del siglo XVI. Y a las afueras del pueblo, en el cordel de Plasencia, la ermita de las Angustias, del siglo XVII.

Notas



Información de interés

ARJABOR (Asociación para el Desarrollo de la Comarca del Campo Arañuelo y su Entorno)

www.arjabor.com



Los Mármoles

5 visitas imprescindibles

1 Carnaval de Navalmoral de la Mata

Declarado fiesta de Interés Turística Regional por su atractivo y colorido.



2 Ruinas romanas de Talavera la Vieja

En Bohonal de Ibor, junto al embalse de Valdecañas. Los restos romanos más valiosos de lo que fuera *Augustobriga*, antigua ciudad sepultada por el embalse de Valdecañas.

3 Belvis de Monroy

Dos lugares destacados: el magnífico castillo-palacio y el convento franciscano, desde donde salieron los conocidos como "12 apóstoles de México".

4 Museo arqueológico Fundación Cultural Concha

En Navalmoral de la Mata. Alberga alrededor de 800 piezas que abarcan desde el inicio del Paleolítico hasta la cultura islámica, pasando por la Edad del Hierro, la época romana y el periodo visigodo en la comarca arañuela.

5 Orchydarium

En Almaraz. Espacio dedicado a la orquídeas, con especial atención al endemismo local *Ophrys apifera almaracensis*.

Más naturaleza

- **EMBALSE DE ARROCAMPO:** en Almaraz. Un referente para la pesca deportiva y las aves de humedal en Extremadura declarado zona de especial protección para las aves.
- **PARQUE PERIURBANO DE CONSERVACIÓN Y OCIO DEHESA CAMADILLA:** importante enclave ecológico con una avifauna muy peculiar en las inmediaciones de Almaraz.
- **PISCINA NATURAL LOS NOQUES :** el mejor enclave para el verano, en la garganta Descuernacabras en Valdecañas de Tajo.

Otras fiestas y eventos

- **SEMANA SANTA:** en toda la comarca, pero especialmente en Peraleda de la Mata.
- **FIESTAS DEL ÁNGEL:** en Valdehúncar.





Comarca de
**Tajo-
Salor
-Almonte**



Mapa



Se encuentra situada al oeste de la provincia de Cáceres, delimitada por los tres ríos que le dan nombre y por la Raya portuguesa; esta situación fronteriza ha dotado a la comarca de una serie de atractivos turísticos únicos.

PATRIMONIO

El Tesoro tartésico de Aliseda, la Vía de la Plata, la villa romana de Monroy y el magnífico puente romano del s. II que se yergue sobre las aguas del Tajo en Alcántara, cuyo conjunto histórico, como el de Brozas y la bellísima plaza de Garrovillas de Alconétar, son prueba además del auge económico y cultural de la comarca durante el medievo.



Plaza de Garrovillas de Alconétar



LOS BARRUECOS

Primer Monumento Natural de Extremadura, combina la belleza de las grandes rocas graníticas y el agua, albergando una de las colonias de cigüeña blanca más importante a nivel europeo que anida sobre sus curiosos berrocales. Visita obligada es el Museo Vostell-Malpartida ubicado en el magnífico lavadero de lanas. Y muy recomendable la ruta de las Peñas del Tesoro.




Los Barruecos



Senderos y rutas

Destacamos la Ruta de la Lana, que partiendo de los lavaderos de lana de la comarca se adentra en tierras portuguesas, siguiendo el itinerario de las lanas de las merinas trashumantes en otros tiempos. Otros dos grandes recorridos son la Ruta de la Plata, también usada como Camino de Santiago, y el Camino Natural del Tajo (GR 113).

www.translana.org



Dehesa

Naturaleza

A partir de noviembre las grullas surcan los cielos de los Cuatro Lugares (Hinojal, Monroy, Santiago del Campo y Talaván). En primavera vuelven las cigüeñas negras al parque natural Tajo Internacional y los cernicalos primilla a los cascos urbanos de Garrovillas de Alconétar y Brozas. Avutardas y sisones campan todo el año en los llanos de Alcántara, Brozas y Cáceres, mientras el águila imperial ibérica sobrevuela la sierra de San Pedro. Y en las charcas y embalses se cría y pesca el tesoro local: la tenca.

Torta del Casar

La otra gran joya gastronómica de la comarca es la Torta del Casar (Denominación de Origen Protegida Torta del Casar), uno de los quesos más admirados del mundo, y cuyo mayor elogio es tener la oportunidad de degustarla. La Torta del Casar no es más que la punta de lanza de la cultura pastoril y trashumante ligada a la oveja merina.



Torta del Casar

Fiesta de la Tenca

A finales de agosto se celebra la Fiesta de la Tenca, declarada de Interés Turístico Regional, homenaje a este humilde pez del que ya el Emperador Carlos V gozaba. Además de las tencas fritas (lo mejor), concursos de pesca y otras actividades.



FIESTAS TURÍSTICAS

La Pedida de la Patatera, en Malpartida de Cáceres, la Fiesta de la Tenca, cada año en una población de la comarca y el Día de la Luz, en Arroyo de la Luz son las tres fiestas declaradas de Interés Turístico Regional. En todas ellas la gente de la comarca se vuelca multitudinariamente y son una ocasión perfecta para disfrutar conociendo su hospitalidad y sus tradiciones.



Las Carreras del día de la Luz

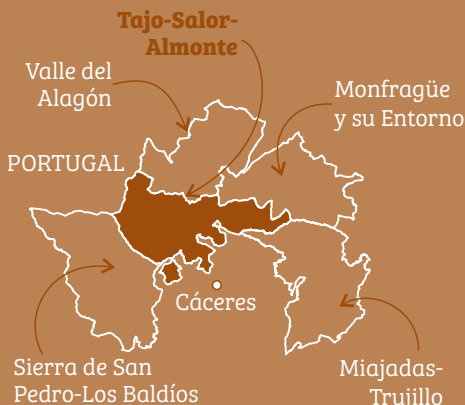
ALGUNOS DATOS

Área total: 2176,07 km²

Altitud sobre el nivel del mar: entre 115 y 602 m.

Habitantes: 26.889

Límites:



TAMBIÉN RECOMENDAMOS

Museos y centros

- **CENTRO DE INTERPRET. DE LA MINERÍA PASTORA:** en Aliseda.
- **CENTRO DE INTERPRET. TAJO INTERNACIONAL:** "Casa Natalio", en Alcántara.
- **MUSEO DEL TESORO:** en Aliseda.
- **MUSEO DEL QUESO:** en Casar de Cáceres.
- **CENTRO DE INTERPRET. CASA PINOTES:** en Casar de Cáceres.
- **CORRAL DE COMEDIAS Y MUSEO ETNOGRÁFICO:** Garrovillas de Alconétar.
- **MUSEO VOSTELL-Malpartida:** en Malpartida de Cáceres.
- **CENTRO DE INTERP. DE LAS VÍAS PECUARIAS:** en Malpartida de Cáceres.
- **CENTRO DE INTERP. DEL AGUA EL MOLINILLO:** en Malpartida de Cáceres.
- **CENTRO DE INTERP. DE LAS ESCUELAS VIAJERAS:** en Navas del Madroño.
- **MUSEO NARBÓN:** en Malpartida de Cáceres.

Notas



Información de interés

TAGUS (Asociación para el Desarrollo de la Comarca Tajo Salor Almonte)

www.tagus.net



Puente romano de Alcántara

5 visitas imprescindibles

1 Conjunto histórico y puente romano...

... de Alcántara. La localidad fue sede principal de la Orden homónima y su indestructible puente fue construido durante la época romana.

2 Monumento Natural de los Barruecos

Singular paraje donde se combinan el agua y grandes rocas graníticas, el Museo Vostell-Malpartida y el Lavadero de Lanás.

3 Plaza de Garrovillas

Una de las más bellas plazas de España, fue declarada Monumento Histórico Artístico Nacional.

4 Tajo Internacional

Parque natural (la orilla portuguesa también lo es) y reserva de la biosfera de la UNESCO. Difícilmente encontrarás un territorio tan protegido, abierto y atractivo.

5 Retablo de la iglesia de la Asunción

En Arroyo de Luz. La mayor colección de obras del pintor Luis de Morales conservadas en el mismo lugar de destino.

Fiestas de Interés Turístico

- **DIA DE LA LUZ:** en Arroyo de la Luz, el Lunes de Pascua en honor a su patrona, famoso por sus carreras de caballos.
- **PEDIDA DE LA PATATERA:** en Malpartida de Cáceres. Martes de Carnaval en torno a la morcilla patatera.
- **FIESTA DE LA TENCA:** el último fin de semana de agosto, cada año en un municipio de la comarca.

Otros eventos

- **FESTIVAL DE TEATRO CLÁSICO DE ALCÁNTARA:** las mejores propuestas del teatro clásico nacional y tradicional mercado medieval. Noches de agosto.
- **ALMENDRO EN FLOR:** en febrero, celebración que te permitirá disfrutar de campos enteros rodeados de árboles vestidos de blanco.

Además...

- **LAS PURIFICÁS:** en Monroy: el 2 de febrero las Purificás vestidas con sus trajes típicos ofrecen la tradicional rosca de piñonate a la virgen entonando coplas al son de la pandereta.



Comarca de Sierra de Montánchez y Tamuja





Mapa



Situada en el centro geográfico de Extremadura y comprendida en los límites del triángulo invertido formado por Cáceres, Trujillo y Mérida, la comarca de Sierra de Montánchez y Tamuja ofrece un bello paisaje de contrastes entre las llanuras cerealistas del norte y las sierras del sur, con magníficas dehesas de encinas y alcornoques como elemento de nexo. Patrimonio histórico, naturaleza, aventura... y una gastronomía de producción propia con el jamón ibérico como referente principal.

PATRIMONIO CULTURAL

La arquitectura popular aún mantiene algunas muestras singulares en pueblos como Ruanes, Botija, Valdefuentes o Montánchez. De su rico patrimonio histórico destaca el castro de Villasviejas del Tamuja en Botija, la calzada romana de la Plata, el castillo de Montánchez, las ermitas de Ntra. Sra. del Salor en Torrequemada y del Cristo del Amparo en Benquerencia. Y la gran joya de la arquitectura hispano-visigoda, la basílica de Santa Lucía del Trampal en Alcuéscar.



Santa Lucía del Trampal

ESGRAFIADOS

Los esgrafiados es uno de los elementos característicos de Valdefuentes, con más de 170 casas con esta técnica destacan las bellas decoraciones del claustro del convento de los Agustinos Recoletos.



Claustro de los Agustinos Recoletos

Naturaleza

La estepa, la montaña y la dehesa definen la morfología característica del territorio. Las llanuras de Sierra de Fuentes se encuentran amparadas por la ZEPA de los Llanos de Cáceres.

El territorio adhesionado de nuestra comarca alberga, en su riqueza de biodiversidad y tradiciones ancestrales, tres encinas declarados árboles singulares entre la que destaca la encina La Terrona en Zarza de Montánchez.

La sierra de naturaleza granítica, se localiza al sur del territorio y sobre la misma se asienta Montánchez.



Sison

Birding

En las llanuras de Sierra de Fuentes y en Santa Marta de Magasca se encuentra la mayor concentración de aves esteparias de la Europa occidental.

Montánchez

Conocido como el Balcón de Extremadura por sus espectaculares vistas y declarado bien de interés cultural. Sus restos denotan su origen romano y, sobre todo, islámico. Tras su Reconquista, se adicionaron nuevos elementos y en el siglo XVII se añadió la ermita de la Virgen del Castillo.

En el recinto interior, además de dos de sus aljibes se sitúan la torre del homenaje y las bodegas, mientras que en el exterior se encuentra el aljibe mayor, un estanque y la citada ermita.



Castillo de Montánchez

RUTAS

- ➔ La Ruta de los Molinos es un sendero circular, de unos 15 km con una treintena de antiguos molinos, que recorre la sierra de Montánchez uniendo esta localidad con Arroyomolinos. Esta ruta se encuentra incluida entre las Siete Maravillas de la comarca. La calzada romana de la Vía de la Plata y el Camino de Santiago atraviesan también la comarca por el oeste.



GASTRONOMÍA

Aquí la estrella es el jamón ibérico, regulado por la D.O. Dehesa de Extremadura y formando parte del Club de Producto Ruta del Jamón Ibérico. Sus quesos forman parte de la D.O. Torta del Casar: atención a la crema de Valdefuentes o la torta de Botija y Almoharín, incluidos en la Ruta del Queso de Extremadura.

Los vinos de pitarra o bajo la D.O. Ribera del Guadiana, los aceites de la sierra y los higos de Almoharín con su exquisito bombón de higo. Y en los llanos el cordero, cochinito asado o el arroz con liebre.



ALGUNOS DATOS

Área total: 962,56 km²

Altitud sobre el nivel del mar: entre 233 y 989 m.

Habitantes: 18.220

Límites:

Sierra de Montánchez y Tamuja



TAMBIÉN RECOMENDAMOS

Museos y centros

CENTRO DE INTERPRETACIÓN BASÍLICA DE SANTA LUCÍA:

junto al monumento, a los pies de la sierra del Centinela, en el término municipal de Alcuéscar.

MUSEO ETNOGRÁFICO DE EMILIO MARIÑO: en Aldea del Cano.

FUNDACIÓN VANDERLINDEN: en Montánchez.

PASTORALIA. CENTRO DE INTERPRETACIÓN DE LA TORTA DEL CASAR:

en la localidad de Almoharín, una oportunidad para conocer y participar en el proceso de fabricación de este peculiar queso.

Fiestas de atractivo turístico

CARNAVAL DE MONTÁNCHEZ:

Considerado el más antiguo de España: su figura central es el Jurramacho.

LA SORPRESA de Arroyomolinos.

Evento lúdico que recrea cada año la derrota del ejército francés a manos de las tropas alidasas en la guerra de Independencia el 28 de octubre de 1811.

FERIA AGROALIMENTARIA de

Valdefuentes. En la primera quincena de marzo, un buen exponente de los productos locales.

Notas



Información de interés

ADISMONTA (Asociación para el Desarrollo Integral de Sierra de Montánchez y Tamuja)

www.adismonta.com



Aplicación móvil Mancomunidad Sierra de Montánchez



Disponible en



Google play



App Store

5 visitas imprescindibles

1 Montánchez

Y su magnífico castillo, encaramado en el duro granito de la sierra. Pasear por sus callejuelas y plaza invita a probar el buen jamón ibérico de sus bares y tabernas.

2 Santa Lucía del Trampal

En Alcuéscar, a los pies de la sierra del Centinela, encontrarás este auténtico tesoro visigodo, única de su estilo aún en pie en el sur de la península ibérica.

3 Convento de San Agustín

En Valdefuentes. Maravilloso claustro de arcos de piedra y bóvedas decorados con su extraordinario esgrafiado

4 Yacimiento de Villasbuenas del Tamuja

En Botija. Castro de la Edad del Hierro emblemático por sus peculiaridades constructivas.

5 Ermita del Cristo del Amparo

En Benquerencia. Las pinturas murales que cubren la totalidad de sus paredes interiores hacen de esta ermita una construcción especialmente encantadora.

Otras fiestas

- **FIESTA DE PAN Y EL QUESO:** el 19 de enero en Zarza de Montánchez. Celebra el triunfo en una batalla entre moros y cristianos.
- **LOS TABLEROS:** También en Valdefuentes. Folclore y subasta de tableros.
- **FIESTA DE LOS VETONES:** en Botija, en octubre. Visitas guiadas a la yacimiento de Villasbuenas, mercado vetón...
- **FERIA DE LOS CABALLOS:** En Albalá. Concursos de razas, domas, espectáculos...



La Sorpresa de Arroyomolinos



Comarca de Miajadas — Trujillo





Mapa



Ubicada al este de Cáceres, en esta comarca se incluye la llamada penillanura Trujillano-Cacereña, con afloramientos graníticos en torno a Trujillo, y unos importantes regadíos hacia el sur, en Miajadas, Escorial y Campo Lugar. Bellos paisajes de dehesas en el entorno del río Almonte, así como numerosos puntos de interés ornitológico donde poder disfrutar del avistamiento de aves.

NATURALEZA

Extensas llanuras pseudoesteparias, paisajes serranos con bosques de chaparros, robles y castaños; áreas de humedales y regadíos ricas en aves, bosques mediterráneos bien conservados y dehesas tradicionales de encinas y alcornoques salpican estas tierras.


ORNITOLOGÍA-BIRDING

Los llanos y berrocales que componen la penillanura Trujillano-Cacereña forman uno de los enclaves de mayor valor ornitológico y medioambiental en Extremadura, como lo evidencia las distintas ZEPAS (Zona Especial de Protección de Aves) declaradas: Colonia de Cernicalo Primilla de Trujillo, Llanos de Trujillo, Llanos de Zorita y Embalse de Sierra Brava, Magasca o Riveros del Almonte. Además de los 21 Puntos de Interés Ornitológico (PIO's) con los que cuenta la comarca para la observación de aves, existen rutas ornitológicas para conocer espacios concretos donde podrás observar diferentes especies como el buitre negro, avutarda, anátidas, grullas y numerosas rapaces.

www.iberoaues.com



Observación de aves en el río Almonte




Senderos y rutas

La Comarca de Miajadas-Trujillo cuenta con la destacable cifra de 259 kilómetros de senderos balizados y homologados por la FEXME, que se encuentran distribuidos por los distintos municipios que la componen, escudriñando a conciencia cada palmo del territorio.

www.adicomt.com/rutas

FIESTA NACIONAL DEL QUESO

Celebrada a principios de mayo en Trujillo, en ella podrás conocer los mejores y más variados quesos extremeños como el de la Serena, los Ibores o el Casar y otros de diferentes partes del mundo.



Trujillo

El núcleo histórico de Trujillo se alza como relevante atractivo turístico de Extremadura. La *Turgalium* romana dio paso a la Trujillo visigoda, árabe, judía y, por último, a la cristiana de la conquista americana. Aportó a la colonización de todo un continente hijos ilustres que construyeron palacios y conventos con el dinero obtenido en América. Sus numerosos palacios, las casas fuertes, iglesias y plazas han servido para declarar el conjunto histórico de Trujillo como Bien de Interés Cultural. Entre sus numerosos atractivos arquitectónicos destacan el castillo, la iglesia de Santa María la Mayor, el palacio de San Carlos, la casa de la Cadena... y por supuesto la magnífica plaza Mayor porticada.



Vista de Trujillo desde el castillo

MIAJADAS, LA CIUDAD DEL TOMATE

- Miajadas es la capital del tomate; aquí se cultivan y procesan cantidades ingentes de tomate para conserva. El auténtico oro rojo de la comarca.



Monumento al tomate

GASTRONOMÍA

Destacaremos los productos derivados del cerdo ibérico, las carnes de retinto, los quesos (producto estrella) o el vino, integrado en la Denominación de Origen Protegido Ribera del Guadiana. También cobra relevancia Miajadas como capital europea del tomate y Villamesías con su fiesta de los productos silvestres.



ALGUNOS DATOS

Área total: 2177,9 km²

Altitud sobre el nivel del mar: entre 147 y 1124 m.

Habitantes: 31.365

Límites:




TAMBIÉN RECOMENDAMOS

Museos y centros

➤ **MUSEO RURAL ETNOGRÁFICO HUERTA DE ANIMAS:** en Trujillo, un recorrido altamente didáctico por el estilo de vida rural tradicional.

➤ **PLANETARIO:** en Trujillo, en el conventual de San Francisco



➤ **CENTRO DE VISITANTES RUTA DE LOS DESCUBRIDORES:** en Trujillo, en la iglesia de la Preciosa Sangre

➤ **CENTRO DE INTERPRETACIÓN HISTORIA DE TRUJILLO:** ubicado en la singular torre del Alfiler, desgrana el devenir histórico de la ciudad

➤ **MUSEO RURAL ETNOGRÁFICO HUERTA DE ANIMAS:** en Trujillo. Una colección de trajes emblemáticos de los modistos más importantes del siglo XX

➤ **MUSEO DE LA CORIA:** en Trujillo. La relación entre Extremadura e Iberoamérica con especial interés en las personas decisivas en la nueva cultura común.

Notas



Información de interés

Asociación para el Desarrollo Integral de la Comarca Miajadas-Trujillo

www.adicomt.com

Más info

www.iberoaves.com

5 visitas imprescindibles

1 Trujillo

Una de las ciudades más bellas de Extremadura, con un interesante conjunto monumental declarado Bien de Interés Cultural

2 Llanos de Trujillo

Zona de especial protección para las aves de gran valor y riqueza ornitológica: avutardas, sisones, alcaravanes...

3 Miajadas


Capital europea del tomate y mayor productora de Extremadura y España

4 Embalses

Sierra Brava, Búrdalo y Alcollarín. Los tres embalses de la comarca conforman un bello conjunto paisajístico de humedales de gran riqueza fáunica. El primero es además un destino de pesca deportiva de primer orden.

5 Santa Cruz de la Sierra

Localidad con un interesante patrimonio monumental enclavada en un entorno de gran belleza.



Trujillo




Fiestas de interés turístico

- **EL CHÍVIRI:** declarada Fiesta de Interés Turístico Regional. El Domingo de Pascua canciones populares y bailes con trajes tradicionales en la plaza de Trujillo.
- **SEMANA SANTA:** en Trujillo, declarada Fiesta de Interés Turístico Nacional

Naturaleza protegida

- **COLONIAS DE CERNÍCALO PRIMILLA DE TRUJILLO:** Zona de especial protección para las aves en el casco urbano de la localidad. Una oportunidad única de observar estos pequeños halcones entre monumentos.
- **AVES ESTEPARIAS:** Avutardas, sisones, gangas... en los llanos de Trujillo y de Zorita.
- **RIVEROS:** los de los ríos Almonte y Magasca, ambos protegidos como ZEPA.
- **SIERRAS:** la de Cabeza del Águila. Bosques de robles y castaños en Garciaz.
- **ARROZALES:** el regadío ofrece un paisaje de gran contraste y riqueza ornitológica.

Comarca de Villuercas Ibores Jara





Mapa



Situada en la parte sur oriental de Extremadura, más del 30 % de su territorio se encuentra bajo protección ambiental. La enmarcan varias sierras que suponen la mejor muestra de relieve tipo *apalachense* de la península ibérica, un entorno privilegiado que gracias a su riqueza geológica entró a formar parte de la Red Europea y Mundial de Geoparques de la UNESCO.



Organización de las Naciones Unidas para la Educación, la Ciencia y la Cultura



Villuercas-Ibores-Jara Geoparque Mundial de la UNESCO

PATRIMONIO

La Puebla de Guadalupe está declarada Conjunto Histórico por la conservación de su arquitectura tradicional. También es interesante el emplazamiento de los pueblos dentro del Geoparque dotándoles de singularidad, como sucede en Cabañas del Castillo, y algunos monumentos como las iglesias de Villar del Pedroso o Berzocana.



Cabañas del Castillo



GEOPARQUE

El Geoparque Mundial UNESCO Villuercas Ibores Jara es la mejor muestra de relieve tipo *apalachense* de la península ibérica. Presenta algunas de las rocas más antiguas de Europa y abundantes yacimientos paleontológicos, destacando entre sus 45 geositios el risco de la Villuerca, la mina Costanaza, Peña Amarilla, la cueva de Castañar o el desfiladero del Pedroso.

➔ www.geoparquevilluercas.es



Mina Costanaza (Logrosán)



Senderos y rutas

El Geoparque cuenta con diez senderos oficiales señalizados y homologados: algunos vinculados a la tradición peregrina que recorren la comarca hacia Guadalupe, como el Camino Real (GR 119) o el Camino de los Jerónimos (GR 118). También encontramos otras rutas reseñables, perfectamente señalizadas y equipadas, como el Camino Natural del Tajo a su paso por las Villuercas, la Vía Verde que une Villanueva de la Serena con Logrosán y el Camino Natural de las Villuercas, que recorre íntegramente la cara sur del Geoparque. También es interesante el prometedor tramo local del Sendero Internacional de los Apalaches (SIA).



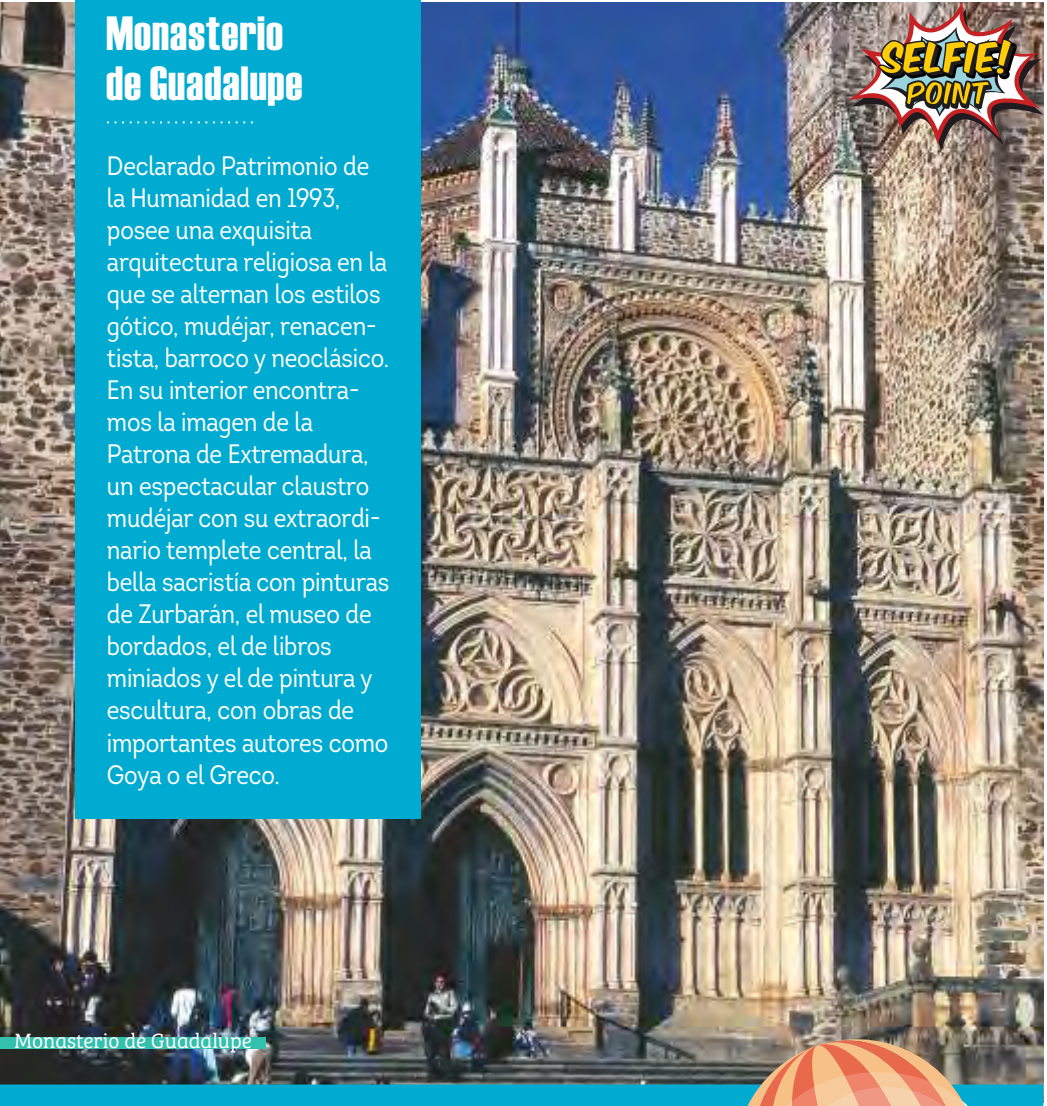
Ruta de Alfonso Onceno

Finalmente no podemos olvidar los Caminos a Guadalupe. Bajo este nombre se agrupan una red de itinerarios culturales y naturales que ha dado lugar a las doce rutas tradicionales de peregrinaje que unen distintos puntos de España con Guadalupe y su monasterio.

www.caminosaguadalupe.com

Monasterio de Guadalupe

Declarado Patrimonio de la Humanidad en 1993, posee una exquisita arquitectura religiosa en la que se alternan los estilos gótico, mudéjar, renacentista, barroco y neoclásico. En su interior encontramos la imagen de la Patrona de Extremadura, un espectacular claustro mudéjar con su extraordinario templete central, la bella sacristía con pinturas de Zurbarán, el museo de bordados, el de libros miniados y el de pintura y escultura, con obras de importantes autores como Goya o el Greco.



Monasterio de Guadalupe


Turismo activo

Actividades de senderismo, rutas en mountain bike, a caballo, observación de aves, rutas enológicas, micológicas, escalada clásica y deportiva, geocaching, vuelo en globo, pesca deportiva, multiaventura (actividades de entretenimiento, fotografía de naturaleza...)



GASTRONOMÍA

Alimentos como la miel, con Denominación de Origen Villuercas-Ibores, el vino D.O. Ribera del Guadiana o los quesos de cabra con D.O. los Ibores, marcan la diferencia. Además, otros productos de gran calidad como cerezas, castañas, setas, aceites, exquisitas carnes de cabrito, cordero o de caza, roscas de Muégado o las afamadas y deliciosas morcillas de Guadalupe.



Desfiladero del Pedroso

ALGUNOS DATOS

Área total: 2.546,53 km²

Altitud sobre el nivel del mar: entre 290 y 1590 m.

Habitantes: 13.459

Límites:



TAMBIÉN RECOMENDAMOS

Museos y centros

- **CENTRO DE INTERPR. HORNOS DE LA CALERA:** en La Calera (Alía).
- **CENTRO DE INTERPRETACIÓN DE LA ARQUEOLOGÍA COMARCAL:** en Berzocana.
- **CENTRO DE INTERPRET. DEL CARNAVAL DE ÁNIMAS:** en Villar del Pedroso.
- **CENTRO DE INTERPR. ZEPA "SIERRA DE VILLUERCAS Y VALLE DEL GUADARRANQUE":** en Cañamero.
- **CENTRO INTERPR. DEL CERRO DE SAN CRISTÓBAL, EL CENTRO DE INTERPR. DE LA MINA DE LOGROSÁN, LA MINA COSTANAZA DE LOGROSÁN Y EL MUSEO GEOMINERO VICENTE SOS MAYNAT:** en Logrosán.
- **CENTRO DE INTERPRETACIÓN CUEVA DE CASTAÑAR:** en Castañar de Ibor.
- **CENTRO DE INTERPRETACIÓN DEL FÓSIL:** en Navatrasierra.

Fiestas de Interés Turístico

- **FIESTA DE LA HISPANIDAD:** cada 12 de octubre la fiesta de la Hispanidad (Guadalupe).

Información de horarios:

→ www.geoparquevilluercas.es/centro-de-interpretacion/

Notas



Información de interés

APRODERVI (Asociación para la Promoción y el Desarrollo Rural del Geoparque Mundial de la UNESCO de Villuercas Ibores Jara)

www.aprodervi.com.es

Más info

www.geoparquevilluercas.es

5 visitas imprescindibles

1 Monasterio de Guadalupe

Declarado Patrimonio de la Humanidad de la UNESCO por su gran valor histórico y artístico, cuenta con una importante colección de esculturas y pinturas.

2 Mina Costanaza

En Logrosán. Visita guiada al interior de la mina. Además cuenta con centro de interpretación y museo geológico y minero.

3 Cabañas del Castillo

Localidad de interesante arquitectura serrana. Su castillo es un punto de observación inmejorable del relieve tipo apalachen-se del geoparque y de sus aves.


4 Centro de visitantes del Geoparque

En Cañamero. La mejor forma de iniciarse en el conocimiento del patrimonio geológico del Geoparque.

→ www.geoparquevilluercas.es

5 Risco de la Villuerca

El punto más alto de la comarca ofrece extraordinarias vistas del Geoparque. Toda su ascensión es un itinerario geológico y medioambiental de primer orden.



Risco de la Villuerca

Otras fiestas

- **VIRGEN DE GUADALUPE:** coincidiendo con el Día de Extremadura, el 8 de septiembre.
- **SEMANA EUROPEA DEL GEOPARQUE:** en mayo, por toda la comarca.
- **LAS CANDELAS:** en Deleitosa y Fresnedoso de Ibor a principios de febrero.
- **CARNAVAL DE ÁNIMAS:** en Villar del Pedroso. Peculiar carnaval cuyos orígenes se remontan al siglo XVII.


Árboles singulares

- **LORERA DE LA TRUCHA:** en Alía. Una de las mejores agrupaciones de este árbol relicto del terciario.
- **CASTAÑOS DE CALABAZAS:** en Castañar de Ibor.
- **ROBLE DE LA NAVA:** en Berzocana.
- **MESTO DE LA DEHESA:** en Berzocana.
- **ENEBRO DE CARRASCALEJO:** en Carrascalejo.

Además...

- **CORREDOR ECOLÓGICO Y DE BIODIVERSIDAD RÍO GUADALUPEJO:** magníficas muestras de bosques de galería y su fauna asociada.

Comarca de
Sierra
San Pedro-
Los Baldíos






Mapa



Su paisaje característico es el encinar y especialmente el alcornocal. Aquí descubrirás dólmenes, fortalezas, gastronomía rayana, paisajes de ribera... y un barco que navega sin fronteras: como la influencia portuguesa, que es notable en lengua, costumbres y tradiciones en varias localidades de este lado de la Raya.

PATRIMONIO

Por su singularidad destacan la iglesia de Rocamador y el barrio Gótico Judío de Valencia de Alcántara, una de las juderías más grande de Extremadura declarada Conjunto Histórico. También lo es el barrio Medieval, o Villa Adentro, que junto al castillo de Luna de Alburquerque componen uno de los conjuntos turísticos más atractivos para visitar.



Barrio Gótico Judío



MEGALITISMO

Más de cien dólmenes entre Valencia de Alcántara, Santiago de Alcántara, Cedillo y Herrera de Alcántara, conforman junto a los de la parte portuguesa uno de los conjuntos megalíticos más importantes de toda Europa, razón por la que ha sido declarado Bien de Interés Cultural con categoría de Zona Arqueológica.



Dolmen Cajirón II




Senderos y rutas

La comarca dispone de 20 rutas de senderismo perfectamente señalizadas y homologadas por la Federación Española de Deportes de Montaña y Escalada; en total suman unos 250 km de senderos. Destacamos también el Camino Natural del Tajo (GR 113) que recorre longitudinalmente el parque natural del Tajo Internacional hasta la presa de Cedillo.

www.extremadurabtt.com

rotacontrabando.blogspot.com.es

www.fexme.es



Cigüeña negra

Naturaleza

La práctica totalidad de la comarca cuenta con grandes extensiones de dehesa y monte mediterráneo; en Herrera de Alcántara existe un paraje catalogado como uno de los mejores ejemplos de bosque mediterráneo joven de Europa. A la protección del Tajo Internacional como parque natural y reserva de la biosfera, se une la catalogación de la sierra de San Pedro como zona de interés regional.

Parque Natural Tajo Internacional

Donde las aguas del Tajo unen las fronteras de España y Portugal, se extiende este espacio natural que junto a la sierra de San Pedro albergan la mayor población mundial de águila imperial ibérica y la colonia estable más importante de buitre negro.

La embarcación turística Balcón del Tajo es la mejor forma de conocer el corazón del parque natural, con viajes por el río entre las localidades de Cedillo, Herrera de Alcántara, Santiago de Alcántara y la vecina localidad de Castelo Branco.



Abrigo del Buraco

Corcho

La abundancia de alcornoques ha dado lugar a la existencia de una importante industria corchera que tiene su foco en San Vicente de Alcántara, con más de 40 fábricas dedicadas a la preparación y a la transformación del corcho.



Alcornocal

GASTRONOMÍA

Protagonizada especialmente por platos de carne, principalmente la matanza del cerdo (ibérico, claro) y los guisos de caza. Igualmente las sopas de peces de río y el bacalao, sin olvidar dulces y postres con clara influencia portuguesa.



Sopa de peces

ALGUNOS DATOS

Área total: 2547,75 km²

Altitud sobre el nivel del mar: entre 114 y 950 m.

Habitantes: 24.323

Límites:



TAMBIÉN RECOMENDAMOS

Museos y centros

➤ **MUSEO DE IDENTIDAD DEL CORCHO:** en San Vicente de Alcántara.

➤ **CENTRO DE INTERPRETACIÓN EL PÉNDERE:** el Tajo Internacional en Santiago de Alcántara.

➤ **CENTRO DE INTERPRETACIÓN DEL MEGALITISMO:** en Santiago de Alcántara.

➤ **CENTRO DE VISITANTES TAJO INTERNACIONAL:** El Casón, en Cedillo. Con museo etnográfico.

➤ **CENTRO DE INTERPRETACIÓN RÍO GÉVORA:** en La Codosera.

➤ **CENTRO DE INTERPRETACIÓN "ALAS":** en San Vicente de Alcántara. Sobre la naturaleza.

➤ **CENTRO DE INTERPRETACIÓN DEL RÍO ZAPATÓN:** en Villar del Rey.

Fiestas de Interés Turístico

➤ **FESTIVAL MEDIEVAL:** de Alburquerque. Un viaje en el tiempo al medioevo. Segunda quincena de agosto.

➤ **ROMERÍA DE SAN ISIDRO:** en Valencia de Alcántara. El día del santo patrón de los agricultores, el 15 de mayo.

Notas



Información de interés

Asociación para el Desarrollo de Sierra San Pedro-Los Baldíos

www.sierrasanpedrobaldios.com

Más info

www.turismosierrasanpedrobaldios.com

5 visitas imprescindibles

1 Conjunto dolménico

Especialmente el de Valencia de Alcántara con ejemplares en magnífico estado de conservación.

2 Parque Natural Tajo Internacional

También reserva de la biosfera de la UNESCO. Práctica de actividades en la naturaleza y paseo fluvial en barco.

3 Barrio Gótico Judío

En Valencia de Alcántara; la judería más extensa de la región declarada Conjunto histórico por su elevado estado de conservación. Especial atención a la sinagoga.

4 Conjunto histórico de Alburquerque

Barrio Medieval, el imponente castillo de Luna y la zona de casas solariegas. Con visitas guiadas desde la oficina de turismo.

5 Pinturas rupestres

Las del abrigo de Puerto Roque en Valencia de Alcántara, la cueva del Buraco en Santiago de Alcántara y el risco de San Blas en Alburquerque.



Castillo de Luna



- **CORPUS CHRISTI:** en San Vicente de Alcántara. Calles decoradas con vistosas alfombras, hechas de virutas de corcho y serrín, con motivos florales y dibujos. En junio.
- **BODA REGIA:** en Valencia de Alcántara. Recreación histórica del enlace en 1497 entre Isabel, hija de los Reyes Católicos, y el rey de Portugal, Don Manuel el Afortunado. A principios de agosto.

Árboles singulares

- **ALCORNQUE EL ABUELO:** en Alburquerque. Un verdadero símbolo de la zona que extiende sus raíces sobre una roca de granito.



Comarca de
Lácara






Mapa



Se encuentra situada casi en el centro geográfico de la región, entre las ciudades de Badajoz al oeste y Mérida al este. Las dehesas de encinares y alcornoques hacia el norte y los cultivos de regadío en el sur tapizan las tierras de Lácara. El territorio se encuentra formado al norte por la comarca de Lácara, propiamente dicha, y por las Vegas Bajas del Guadiana al sur.

PATRIMONIO

Los dólmenes del Moro en Carmonita y de Lácara; atalayas como el Prado de Lácara; la villa romana de Torre Águila o la presa romana de Cornalvo; hornos de cerámica y vidrio de Puebla de Obando... Un conjunto de iglesias, ermitas y monasterios como el franciscano de Loriana, Bien de Interés Cultural, y finalmente, la casa del Navegante, en Montijo.



Dolmen del Moro



CORNALVO

Parque natural que alberga la presa romana de Cornalvo, parte del conjunto arqueológico de Mérida. Caracterizado por sus grandes extensiones de dehesa y bosque mediterráneo de encina y alcornoque, acoge 282 especies de vertebrados: 206 aves, 31 mamíferos, 17 reptiles, 15 peces y 13 anfibios. Cuenta con 6 rutas para realizar a pie o en bicicleta.



Presa romana de Cornalvo



Senderos y rutas

Tres importantes rutas culturales atraviesan la comarca: la calzada romana Vía de la Plata, que fue una de las calzadas principales del Imperio Romano; El Camino de Santiago procedente de Sevilla; Y el Camino Mozárabe de Santiago procedente de Córdoba, Granada, Jaén, Málaga y Almería. El Camino Natural Corredor Cáceres-Badajoz, atraviesa la comarca de norte a sur permitiendo conectar con el Camino Natural del Guadiana que la recorre por el sur de este a oeste.

extremadurabt.gobex.es



Escanea el código y accede a la APP "Camino Mozárabe de Santiago"

Disponible en



Dolmen de Lácara

Una verdadera joya del megalitismo extremeño y español. Situado en plena dehesa, a unos 25 km de Mérida, se encuentra el ciclópeo dolmen de Lácara, utilizado a finales del Neolítico y principios de la Edad de Cobre como enterramiento colectivo. Su largo corredor de unos 20 m aproximadamente daba acceso a la cámara funeraria, situada al final de su recorrido: formada por cinco gigantescas piezas de granito de más de 5 m de altura, es de planta poligonal y tiene otros 5 m de diámetro.



Dolmen de Lácara

Dólmenes

② Transporte a través de rodillos.

④ Toda la construcción se cubría de tierra y piedras.

① Extracción de grandes bloques de piedra.

③ Colocación de ortostatos y piedra de cubrición.



GASTRONOMÍA

Las carnes de caza menor, los platos a base de peces de río y los platos fríos que incorporan productos de la huerta, especialmente el tomate de las Vegas Bajas. Igualmente, el cordero es preparado en un sinfín de variedades y para terminar no debes de probar dulces típicos artesanales. Una cita interesante para conocer nuestra gastronomía es asistir a las jornadas de "Degustación de Platos Elaborados con Tomate" en Guadiana del Caudillo, en septiembre.



Tomate

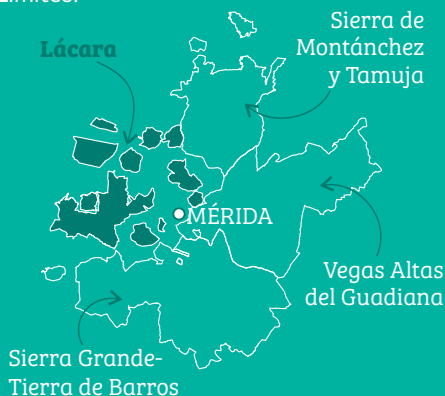
ALGUNOS DATOS

Área total: 820,51 km²

Altitud sobre el nivel del mar: entre 170 y 608 m.

Habitantes: 61.564

Límites:



TAMBIÉN RECOMENDAMOS

Museos y centros

- **CENTRO DE INTERPRETACIÓN PARQUE NATURAL DE CORNALVO:** en Trujillanos.
- **CENTRO DE INTERPR. LOS ECOSISTEMAS FLUVIALES DE EXTREMADURA:** en Villafranco del Guadiana. Información de la fauna ictícola de ríos, embalses y charcas de la región.
- **CENTRO DE INTERPR. DE LAS AVES DE BADAJOZ:** en la Roca de la Sierra. Información sobre rutas senderistas por la dehesa, laboratorio y sala de exposiciones.
- **MIRADOR CELESTE:** situado en la Dehesa boyal de La Roca de la Sierra.
- **FESTIVAL ROMANO "AMNIS CALLIS":** se celebra en torno a la villa romana de Torre del Águila, en el segundo fin de semana de junio.
- **FESTIVAL NACIONAL DE TEATRO VEGAS BAJAS:** en la Casa de la Cultura de Puebla de la Calzada, cita con el teatro consolidado y profesional en la comarca.

Notas



Información de interés

ADECOM LÁCARA
(Asociación para el Desarrollo de la Comarca de Lácaro)

www.adecomlacara.es

Más info

turismo.mancomunidadvegabajas.es

5 visitas imprescindibles

1 Dolmen de Lácaro

Excelente ejemplo de la cultura megalítica, uno de los mejores de la península. La ruta que lleva hasta el megalito está interpretada y es de gran interés medioambiental.

2 Villa romana de Torreáguila

En Barbaño. Uno de los ejemplos más notables de edificación romana, el único complejo en el mundo que se conserva completo.

3 Parque Natural de Cornalvo

Los romanos llamaron al embalse que hay dentro del parque *Cornus Albus* por su forma de cuerno y por el color blanco de sus aguas. Buena parte de la presa que aún lo retiene es la original romana.

4 Casa del Navegante

En Montijo. Construcción que fue adquirida en el siglo XIX por Ramón Cueto, navegante y tratante de esclavos.

5 Dolmen de Carmonita

Muy cerca de la población, apenas a 1 km, se encuentran los restos de este magnífico dolmen. Cuenta además con una zona acondicionada como merendero.



Embalse de los Canchales

➤ **RUTA DE LAS GRULLAS:** en La Garrovilla, el primer domingo de diciembre. Ruta para observar estas aves que en los meses de invierno pueblan en gran número el entorno de los Canchales, Humedal de Importancia Internacional y Zona de Especial Protección para las Aves.

Fiestas

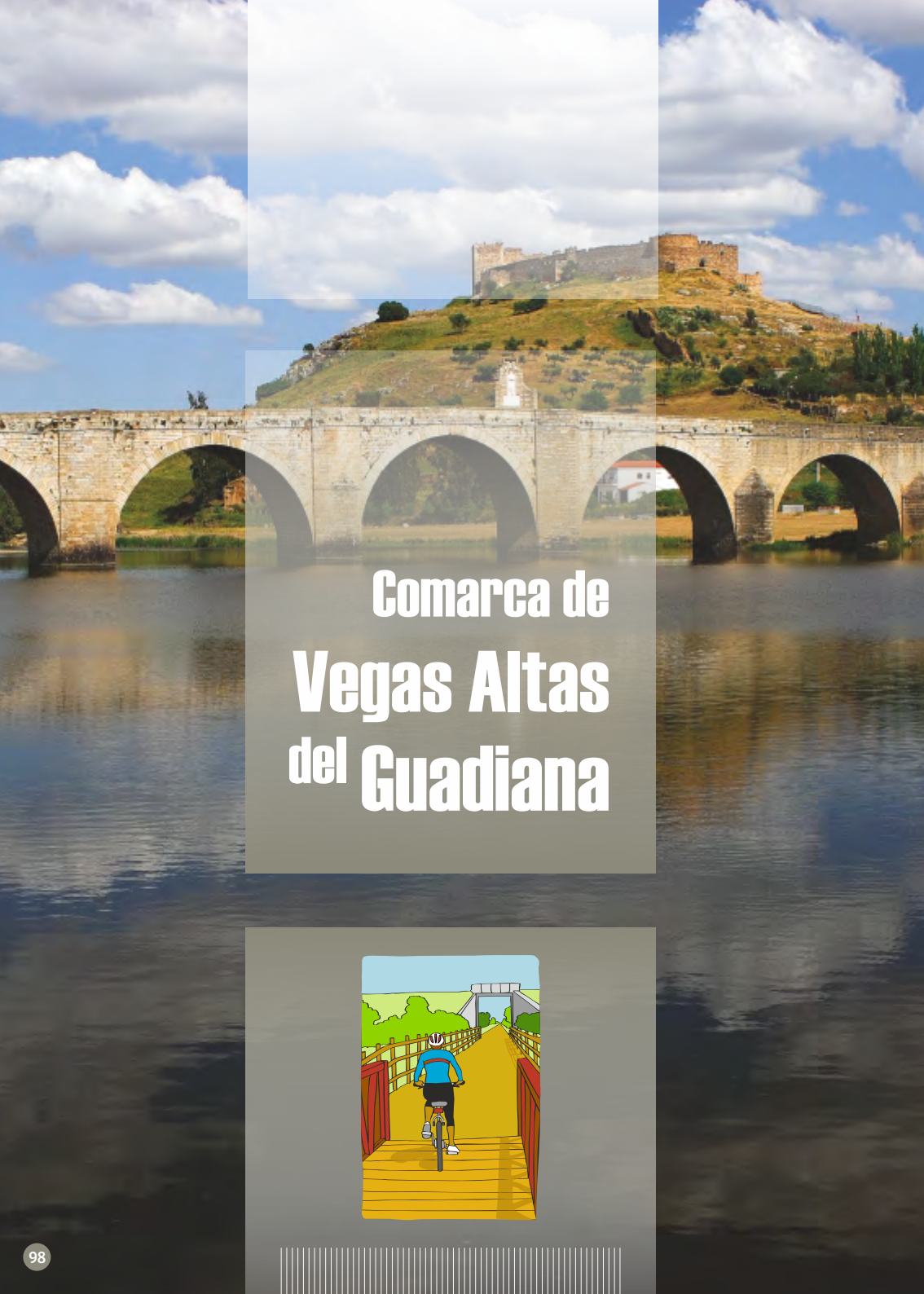
➤ **CONVIVENCIAS CARNAVALERAS:** en distintas localidades de la comarca durante el mes siguiente al fin de semana de Carnaval.

➤ **LA PASIÓN VIVIENTE:** en Lobón, el Jueves y Viernes Santo. Recreación de las últimas horas de vida de Jesús de Nazaret.


➤ **FERIA DEL TOMATE:** en Guadiana del Caudillo (septiembre), en la Plaza del pueblo se realiza exposición y degustación popular de platos elaborados con tomate, acompañado de folklore y actividades culturales.

Birding

➤ **ZONAS DE ESPECIAL PROTECCIÓN PARA LAS AVES:** la comarca es un destino de primer orden en turismo ornitológico gracias a sus numerosas ZEPA. Los embalses de Horno-Tejero, los Canchales y Montijo; la Charca Vega del Machal y el propio parque natural de Cornalvo ofrecen una gran diversidad de especies.



Comarca de Vegas Altas del Guadiana





Mapa



El río Guadiana la parte en dos al tiempo que la cohesiona y vertebrada económicamente, puesto que aquí el agua reina por todas partes y aunque surgió un nuevo paisaje a raíz del Plan Badajoz, la dehesa y los bosques mediterráneos y de ribera siguen coexistiendo con él. Es uno de los principales motores económicos de la región extremeña gracias a la fortaleza del su sector agrario y sus ciudades más relevantes son Don Benito y Villanueva de la Serena.

PATRIMONIO

Pueblos de colonización como Valdivia o Entrerrios y poblaciones tradicionales como Villanueva de la Serena, Don Benito o Guareña con sus grandes iglesias, casas solariegas y arquitectura contemporánea como la Casa de la Cultura de Rafael Moneo en Don Benito. Medellín sobresale por su historia y su riqueza arqueológica y arquitectónica.



Don Benito



CORNALVO

Situado a 10 km de Mérida, fue declarado en 1993 parque natural; aquí está la presa romana de Cornalvo, utilizada para abastecer Mérida, cuyo nombre se debe a la forma de cuerno del embalse y las blancas aguas, por el que los romanos decidieron bautizarlo como *Cornus Albus*. Acoge 282 especies de vertebrados y cuenta con 6 rutas distintas para realizar a pie o en bicicleta.




Presa romana de Cornalvo



Senderos y rutas

Existen dos rutas de gran interés histórico: el Camino Mozárabe de Santiago, que procede de Córdoba y cruza los municipios de Don Benito, Medellín, Santa Amalia, Torrefresneda y San Pedro de Mérida; y la ruta Mozárabe de los Caminos de Guadalupe, que parte de Villanueva de la Serena, sigue por Madrigalejo y coincidiendo con la Vía Verde llega hasta las Villuercas. También el Camino Natural del Guadiana a su paso por Medellín o la propia Vía Verde que une Vegas Altas del Guadiana y Villuercas.



Frutales en flor

Rutas del Frutal en Flor

Las rutas del Poblado de la Encomienda-Entrerrios, de 12,3 km, y la de las Vegas del Guadiana-Ruecas, de 56,8 km e idónea para hacer en bicicleta, recorren la zona donde se concentran los frutales. Además, la segunda recorre la Zona de Especial Protección para las Aves "Arrozales de Palazuelo y Guadalperales", caracterizada por sus poblaciones migratorias de grullas, anátidas y otras especies.



Teatro romano de Medellín

Situado en la ladera entre el castillo medieval y la iglesia de Santiago, presenta un magnífico estado de conservación, como los suelos de mármol de la *orchestra* o los aproximadamente 800 sillares de sus gradas originales. Ha sido reconocido internacionalmente con la concesión de uno de los tres premios especiales de conservación patrimonial Europa Nostra, en su edición del año 2013. Forma parte del conjunto arqueológico de Medellín declarado Bien de Interés Cultural en la categoría de Sitio Histórico.

Teatro romano

Las Grullas

Esta comarca junto a la Siberia, son las elegidas por hasta 30.000 grullas venidas desde el centro de Europa tras la época de cría para pasar el otoño-invierno en zonas de humedal. Los lugares preferidos son la ZEPA de los Arrozales-Palazuelo y Moheda Alta-Sierra Brava. Es el enclave europeo más importante y numeroso.



GASTRONOMÍA

Comparte las líneas generales de los alimentos tradicionales extremeños y además, es una de las comarcas españolas donde más arroz se cosecha, al igual que en la producción de tomate, maíz y fruta de hueso.



Tomate

ALGUNOS DATOS

Área total: 1652,72 km²

Altitud sobre el nivel del mar: entre 210 y 650 m.

Habitantes: 88.179

Límites:



TAMBIÉN RECOMENDAMOS

Museos y centros

➤ **CASA DE CULTURA DE DON BENITO:** diseñada en 1998 por Rafael Moneo.

➤ **CENTRO MUSEOGRÁFICO DE MEDELLÍN:** en la iglesia de Santiago, junto al teatro romano.

Otros lugares de interés

➤ **PUEBLOS DE COLONIZACIÓN:** productos del Plan Badajoz que incorporó el regadío a mediados del siglo XX a las vegas del Guadiana, presentan una trama urbanística típica y arquitectura funcional, configurando los denominados pueblos blancos.

➤ **CASTILLO DE LA ENCOMIENDA:** en Villanueva de la Serena.

Fiestas de interés turístico

➤ **LA CARRERITA:** de Villanueva de la Serena. Fiesta de Interés Turístico Regional, se celebra en la mañana del Domingo de Resurrección en la plaza de España de la localidad. Es el reencuentro de la Madre con el hijo resucitado.

Notas



Información
de interés

ADEVAG (Asociación para el Desarrollo de Vegas Altas del Guadiana)

www.adevag.com

5 visitas imprescindibles

1 Parque arqueológico y teatro romano de Medellín

También su castillo medieval, la iglesia de Santiago y el puente sobre el Guadiana. Un magnífico conjunto monumental que no debes perderte.

2 Parque Natural de Cornalvo

Especialmente la presa romana sobre el río Albarregas y el centro de interpretación del parque.

3 ZEPA de los Arrozales-Palazuelo

En esta zona llegan a invernar hasta 30.000 grullas y un buen número de gansos silvestres.

4 Casa de Santa María

En Madrigalejo, donde murió el rey Fernando el Católico.

5 Museo etnográfico de Don Benito

Una gran colección en la antigua casa señorial de los condes de Campos de Orellana.



Río Guadiana

Naturaleza protegida


- **CINAMOMOS DEL BULEVAR DE DON BENITO:** declarados árboles singulares.
- **PALMERAS DEL BULEVAR DE DON BENITO:** declaradas árboles singulares.
- **ZONA DE ESPECIAL PROTECCIÓN PARA LAS AVES DE GUAREÑA:** ZEPA urbana en la iglesia de Guareña por la colonia de cernicalo primilla que alberga.
- **ZONA DE ESPECIAL PROTECCIÓN PARA LAS AVES DE ACEDERA:** ZEPA urbana en la iglesia parroquial por la colonia de cernicalo primilla que alberga.

Otras fiestas

- **LA VELÁ:** de Don Benito, en honor de la patrona de la ciudad, la Virgen de las Cruces. Se celebra el 12 de Octubre, aunque la imagen sale 10 días antes.
- **JUEVES DE COMADRES:** en Madrigalejo. El jueves anterior al domingo de carnaval, donde las protagonistas son las amas de casa.
- **ROMERÍA DE SAN ISIDRO:** el día 15 de mayo.



Comarca de La Siberia





Mapa



Situada al extremo noreste de la provincia de Badajoz, las tradiciones y la naturaleza cabalgan de la mano en estos parajes donde se alternan las inmensas llanuras con las sierras y las dehesas con los pastizales, acogiendo además la mayor superficie de lagos interiores artificiales de la región y España.

PATRIMONIO

Pueblos de blancas casas con puertas decoradas con elementos arquitectónicos de filiación renacentista y otros, la mayoría, barroca. Esta arquitectura convive con el estilo mudéjar de muchos de sus edificios y con magníficos castillos como los de Puebla de Alcocer y Herrera del Duque.



Castillo de Puebla de Alcocer



EMBALSES

El agua es uno de los grandes protagonistas de estas tierras recorridas por los ríos Guadiana y Zújar y sus cinco grandes embalses (Cijara, García Sola, Orellana, La Serena y Zújar) que forman la mayor superficie de lagos interiores de España convirtiéndola en la comarca con más kilómetros de costa interior.




Embalse de Cijara



Actividades de naturaleza

En pocos lugares es posible concentrar tantas actividades en la naturaleza y con tanta calidad y condiciones como se presentan en La Siberia: senderismo, rutas btt, avistamiento de aves, micología, escalada, rutas fotográficas, astronomía... y especialmente destacables los deportes náuticos como la vela, piragüismo, natación, windsurfing y la pesca deportiva.



Pesca

La pesca deportiva es sin duda uno de los grandes atractivos que ofrece la comarca. Tanto en embarcación como desde la orilla sus aguas son de gran calidad y cuentan con grandes poblaciones de lucio, black-bass, barbo o carpa entre otras especies. Algunas de las capturas en Orellana o La Serena son auténticos récords de talla y peso, siendo por ejemplo destinos de primer orden para la práctica del carp fishing.



Birding

Hábitat ideal para cientos de especies de aves por su combinación de humedales, dehesas y pastos, coincidiendo varias zonas de protección de aves, Natura 2000 y RAMSAR. Para su observación cuentas con una amplia red de miradores y observatorios de aves, de los que destacamos los de la Moheda Alta y Puerto Peña, uno de los enclaves más espectaculares de Extremadura para ver aves (buitre leonado, águila real, halcón peregrino, alimoche, búho real o cigüeña negra, entre otros). La Siberia es también el lugar elegido por 75.000 ejemplares de grullas para invernar.

Cigüeña negra



Reserva de la Biosfera de La Siberia

La Reserva de la Biosfera de La Siberia fue declarada en junio de 2019 por la UNESCO por su extraordinaria diversidad y riqueza paisajística, conformada por sus grandes masas de agua, sierras cuarcíticas, rañas, pizarras, penillanuras, campiñas y valles fluviales encajonados de la cuenca del Guadiana. Esta gran cantidad de ecosistemas y el manejo y los usos tradicionales han dado como resultado unos paisajes únicos de elevada biodiversidad.

GASTRONOMÍA

La comarca cuenta con una amplia selección de productos gastronómicos locales, desde los derivados de la oveja merina como las calderetas de cordero, hasta las migas, el gazpacho, el ajo-blanco o el *escarapuche*; y a productos con un fuerte arraigo como la producción artesanal de miel, quesos, aceites y numerosas recetas elaboradas con productos cinegéticos y silvestres.



Cordero

ALGUNOS DATOS

Área total: 2942,87 km2

Altitud sobre el nivel del mar: entre 288 y 936 m.

Habitantes: 24.786

Límites:



TAMBIÉN RECOMENDAMOS

Museos y centros

- **MUSEO DE LA MIEL DE FUENLABRADA:** en Fuenlabrada de los Montes en el paraje del Mirador o El Morrillo.

- **CENTRO DE INTERPRETACIÓN LOS ROBLEDILLOS:** en Helechosa de los Montes, dentro de la reserva regional de caza de Cijara.
- **CENTRO DE INTERPRETACIÓN SOBRE LAS GRULLAS:** en el Parque Periurbano de Conservac. y Ocio de Moheda Alta, en Navalvillar de Pela.
- **CENTRO DE INTERPRETACIÓN DE LA FAUNA RUPÍCOLA:** en Talarrubias, junto al camping de Puerto Peña.
- **MUSEO ETNOGRÁFICO:** en Puebla de Alcocer.

Naturaleza protegida

- **CHARNECA DEL CUQUIL:** árbol singular en Casas de Don Pedro.
- **PUERTO PEÑA:** zona de especial protección para las aves. Un lugar de extraordinaria belleza paisajística, magnífica zona para el baño y deportes acuáticos, el senderismo y el *birding*.

Notas



Información de interés

Centro de Desarrollo Rural
La Siberia

www.comarcalasiberia.com

5 visitas imprescindibles

1 Embalses

Imprescindible recorrer los cinco grandes embalses que bañan la comarca (Cijara, García Sola, Orellana, La Serena y Zújar) y sus playas de agua dulce.

2 Reserva Natural del Cijara

Un referente para el turismo sostenible y de naturaleza de la región.

3 Castillo de Puebla de Alcocer

Y sus vistas panorámicas de la Siberia y del embalse de la Serena.

4 Parque P. de Conservación y Ocio Moheda Alta

En Navalvillar de Pela. Para disfrutas de las grullas y la dehesa.

5 Ruinas romanas de Lacimurga

A medio camino entre Orellana de la Sierra y Puebla de Alcocer.



➤ CORREDOR ECOLÓGICO Y DE BIODIVERSIDAD DEL RÍO

GUADALUPEJO: en Castiblanco y Valdecaballeros, las aguas del Guadalupejo, que nacen en el pico Villuercas, conforman un bosque de galería de gran valor medioambiental y belleza.

➤ **HOCES DEL GUADIANA:** bella garganta de impresionantes paredes que flaquean ambas orillas. En Villarta de los Montes.

➤ **CAMINO NATURAL DEL GUADIANA:** el GR 114 es un sendero que sigue el curso del río Guadiana, encadena los embalses de Cijara, García Sola y Orellana.



Otros enclaves

➤ **CASCO ANTIGUO DE SIRUELA:** su plaza presenta un conjunto arquitectónico de gran atractivo.

➤ **CASTILLO DE HERRERA DEL DUQUE:** bien de interés cultural, desde donde apreciar unas magnificas vistas de la localidad y la comarca.

➤ **PISCINA NATURAL DEL RÍO DE LOS HUERTOS:** en Helechosa de los Montes, una interesante alternativa al baño en las aguas más cálidas del embalse de Cijara.

Comarca de La Serena





Mapa



Extensa penillanura flanqueada en el sur por una línea de sierras y en el norte por los ríos Zújar y Guadiana, caracterizada por ser una tierra llana y fértil en pastos que alimentan a las ovejas merinas. El nombre de La Serena proviene probablemente del término árabe *serna* que significa llanura o extensión característica de este paisaje.

PATRIMONIO

El palacio santuario de Cancho Roano en Zalamea de La Serena o el yacimiento orientalizante de La Mata en Campanario, ambos s. V a. de C. Abrigos con pinturas rupestres de las Calderetas en Benquerencia de La Serena, Peña del Águila en Magacela o Cerro Estanislao en Cabeza del Buey; dólmenes de Sierra Gorda en Valle de la Serena o Magacela; el recinto romano de Hijovejo del siglo I a.C. , en Quintana de La Serena o el distylo romano de Zalamea de la Serena, que con sus 23 m de altura es único en la península ibérica.

También cuenta con un importante patrimonio vinculado a la guerra civil y a la postguerra, como la ruta histórica "Entre las líneas del Frente Franquista (De noviembre 1938 al final de la Guerra 1939)" o el campo de concentración de Castuera.



Distylo de Zalamea

NATURALEZA

Embalses, dehesas intercaladas con encinares y llanuras de pseudoestepa: lugares donde abundan las aves migratorias, mientras que las cercanas sierras son zonas de abrigo de aves rapaces. Considerado como uno de los ecosistemas faunísticos más importantes de Europa, teniendo casi la mitad de su territorio protegido medioambientalmente y dentro de la Red Natura 2000. Cuenta con una solvente red de observatorios ornitológicos, destacando Puerto Mejoral en Benquerencia de la Serena.



Descenso del Zújar



Grupo de avatares
(Imagen: Manuel Calderón Carrasco)



Agua y diversión

El agua es uno de los principales protagonistas: con más de 200 km de costa interior los embalses de Orellana, La Serena y Zújar conforman un paraíso fluvial. Cuentan con dos complejos turísticos, Isla del Zújar y Orellana, y varias áreas de baño habilitadas, desde la playa de arena de la Isla del Zújar, hasta los merenderos y "chiringuitos" de Peñalsordo y Capilla, contando con la única playa de interior de España con Bandera Azul en Orellana la Vieja.

Para los pescadores deportivos son también un destino reconocido ya internacionalmente.

■ Embalse de Orellana (imagen: María Sanz Sierra)

Senderos y rutas

Una amplia red de senderos y rutas con más de 200 km señalizados. Destacaremos la ruta Transerena (GR-115), recorrido que cruza la comarca de este a oeste, especialmente interesante para practicar en BTT. Y el Camino Mozárabe de Santiago, ruta proveniente de Andalucía que utilizaban los cristianos que vivían en los reinos árabes para enlazar con la Vía de la Plata hasta Santiago de Compostela.

GASTRONOMÍA

Cuenta con diversas denominaciones de origen, como la D.O. Quesos de La Serena, elaborado con la mejor leche producida exclusivamente por las ovejas merinas, y la D.O. Aceite de Monterrubio, una de las dos presentes en Extremadura. También hay que resaltar los embutidos, los corderos con IGP Corderex y el turrón de Castuera, tradicional y considerado Alimento de Calidad.



Queso de oveja y aceite de oliva

ALGUNOS DATOS

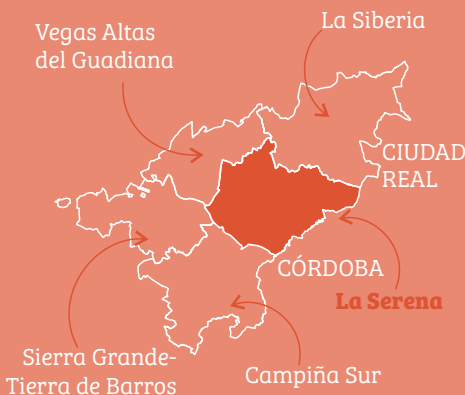
Área total: 2784,69 km²
 Altitud: entre 253 y 967 m.
 Habitantes: 39458 (Fuente: INE 2018).

Oficina de Turismo de Castuera

Plaza de España s/n - Tel. 924 773 817

Oficina de Turismo de Zalamea Serena

C/ Hermanas de la Cruz s/n - Tel. 664 494 094



TAMBIÉN RECOMENDAMOS

Museos y centros

- **MUSEO DEL TURRÓN:** en Castuera.
- **MUSEO DE LOS AUROROS:** en Zarza-Capilla.
- **CENTRO DE INTERPRETACIÓN LA SERENA Y SIERRAS PERIFÉRICAS:** en Castuera.
- **MUSEO DE LA OCTAVA DEL CORPUS:** en Peñalsordo.
- **CENTRO DE INTERPRETACIÓN DEL YACIMIENTO HIJOVEJO:** en Quintana de la Serena.
- **MUSEO DEL GRANITO:** en Quintana de la Serena.
- **MUSEO DEL ACEITE:** en Monterrubio de la Serena.
- **CENTRO DE INTERPRETACIÓN DEL "ALCALDE DE ZALAMEA:** en Zalamea de la Serena.
- **CENTRO DE INTERPRETACIÓN DE LA PINTURA RUPESTRE:** en Cabeza del Buey.
- **MUSEO CASA LABRIEGA:** en Valle de la Serena.

Fiestas de Interés turístico

- **OCTAVA DEL CORPUS:** en Peñalsordo. Rememora la conquista a los moros por los cristianos del cercano castillo de Capilla. En Junio.

Notas



Información de interés

Centro de Desarrollo Rural
La Serena

www.laserena.org



"Escanea el código y accede a la web de La Serena, Paisaje Cultural".

Disponible en
 Google play

5 visitas imprescindibles

1 Cancho Roano

Yacimiento tartésico y centro de interpretación en Zalamea de la Serena.

2 Playa de Orellana

Ubicada en el embalse de Orellana, es la primera playa de interior de toda España con bandera azul por accesibilidad, calidad de agua y servicios.

3 Magacela

Conjunto histórico, castillo y dolmen: tres en uno.

4 Pinturas rupestres

De las Calderetas en Benquerencia de La Serena, Peña del Águila en Magacela y Cerro Estanislao en Cabeza del Buey.

5 La Mata

Yacimiento protohistórico en Campanario.



Cancho Roano

➤ **TEATRO EL ALCALDE DE ZALAMEA:** representación popular de la obra de Calderón de la Barca y otras actividades. Escenario situado junto al dístico de origen romano más grande del mundo. Segunda quincena de agosto.

➤ **ROMERÍA DE PIEDRAESCRITA:** en Campanario. No puedes perderte el desfile de carrozas en la peregrinación a la ermita. Lunes de Pascua.

Árboles singulares

➤ **OLIVOS DE ORELLANA:** en Orellana de la Sierra.

➤ **OLMOS DE LA ERMITA DE BELÉN:** en Cabeza del Buey. Ejemplares de más de cien años de edad, última de las olmedas urbanas de Extremadura.

Otras fiestas y eventos


➤ **MAGADIEVAL:** en Magacela. Festival con ambientación medieval. Mediados de agosto.

➤ **SALÓN DEL OVINO:** en Castuera. Feria ganadera y gastronómica. Principios de septiembre.

➤ **ROMERÍA DE BELÉN:** en Cabeza del Buey. A finales de septiembre



Comarca de Sierra Grande -Tierra de Barros





Mapa



Situada en el centro de la provincia de Badajoz y atravesada por la Vía de la Plata, resulta una región divergente, con la presencia de la sierra de Hornachos al oriente y los llanos de Tierra de Barros hacia poniente. Son tierras rojizas y fértiles donde dominan los paisajes de olivo y cobra importancia las producciones vitivinícolas, que fraguan la Denominación de Origen Ribera del Guadiana.

SIERRA GRANDE

Conjunto de sierras que sobresalen de las amplias extensiones de llanura características del centro de Badajoz. Es el gran espacio natural de la comarca, declarado Zona de Interés Regional (ZIR), Zonas de Especial Conservación (ZEC) y Zona de Especial Protección para las Aves (ZEPA). Está equipado con varios miradores para la observación de aves como el águila-azor perdicera, águila imperial ibérica, águila real, buitre leonado y cigüeña negra. Cuenta con un centro de interpretación en Hornachos y varias rutas de senderismo. En su cima se encuentra el castillo de Hornachos, con extraordinarias vistas a la comarca, y en su falda Hornachos; una bella localidad e importante foco del arte mudéjar en Extremadura.



Iglesia y castillo de Hornachos

Enoturismo

Es la comarca por antonomasia del vino, albergando la mayoría de productores y bodegas de la región. La producción se encuentra bajo la D.O.P. Ribera del Guadiana y gran número de bodegas ofrecen visitas turísticas, exposiciones, eventos y catas de sus caldos. La comarca forma parte de la Ruta del Vino de Ribera del Guadiana. En torno al vino han surgido un buen número de eventos como el Salón del Vino y la Aceituna de Extremadura en Almendralejo, a principios de noviembre, o la Primavera Enogastronómica.

www.rutadelvinoiberadelguadiana.com



Paseo en calesa entre viñedos

Rutas y senderos

La principal ruta que atraviesa la comarca es la Vía de la Plata y Camino de Santiago, con escala en las localidades de Villafranca de los Barros y Torremejía. Además cuenta con 10 senderos señalizados y homologados distribuidos por toda la comarca.



Balneario de Alange

Fueron los romanos en el s. III d.C. quienes descubrieron estas termas y posteriormente los árabes quienes también aprovecharon las facultades de estas aguas.

Se trata de un remedio terapéutico tradicional y una experiencia única de salud y relax que se encuentran incluidas dentro del conjunto histórico monumental de Mérida y son también Patrimonio de la Humanidad.

Balneario de Alange

En coche o moto



Dos grandes rutas: desde Alange hasta Villafranca de los Barros pasando por La Zarza, Oliva de Mérida, Palomas, Puebla de la Reina, Hornachos, Puebla del Prior, Ribera del Fresno e Hinojosa del Valle. La otra hacia el oeste, comenzando en Torremejía y concluyendo en Solana de los Barros, pasando por Almendralejo, Aceuchal, Villalba de los Barros, Santa Marta, La Albuera, Corte de Peleas y Entrín Bajo.

GASTRONOMÍA

Los productos gastronómicos estrella de la comarca son los vinos y cavas Denominación de Origen Protegida Ribera del Guadiana. Más allá de los productos de la uva y la aceituna, el otro gran activo local, es importante también la producción de ajos de Aceuchal. Y como curiosidad, platos tradicionales como el *cojondongo* (a base de pimientos, tomate, cebolla, aceite, vinagre y sal) o la sopa de *antruejo*.



Viñedos

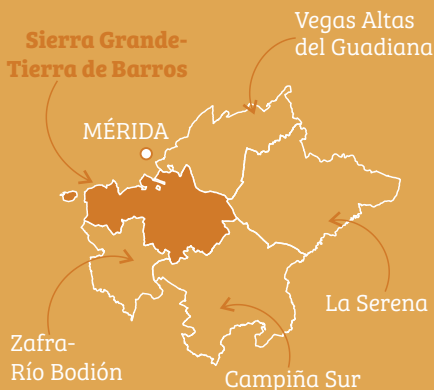
ALGUNOS DATOS

Área total: 1992,92 km²

Altitud sobre el nivel del mar: entre 210 y 942 m.

Habitantes: 84.853

Límites:



TAMBIÉN RECOMENDAMOS

Museos y centros

- **CENTRO DE INTERPRETACIÓN BATALLA DE LA ALBUERA:** en La Albuera. Historia de la batalla entre las tropas francesas y las tropas anglo-luso-españolas en 1811.
- **CENTRO DE INTERPRETACIÓN DE LA VIDA TRADICIONAL:** en Hinojosa del Valle. Un paseo por la vida rural tradicional.
- **CENTRO DE INTERPRETACIÓN YACIMIENTO ARQUEOLÓGICO DE HORNACHUELOS:** en Ribera del Fresno. La historia de este yacimiento y su contexto histórico.
- **MUSEO DEL VINO:** en Almendralejo. Para conocer el amplio patrimonio etnográfico e industrial del mundo vitivinícola de Tierra de Barros.
- **MUSEO HISTÓRICO Y ETNOGRÁFICO (MUVI):** en Villafranca de los Barros. Un espacio multidisciplinar que recorre la historia de la población, con especial atención a la música. También el Museo del Vehículo.
- **CENTRO DE INTERPRETACIÓN SIERRA GRANDE:** en Hornachos.

Notas



Información de interés

FEDESIBA (Federación para el Desarrollo de Sierra Grande - Tierra de Barros)

www.fedesiba.com

5 visitas imprescindibles

1 Alange

Complejo y villa termal romana.

2 Hornachos

Singular arte morisco y la Sierra Grande, con interesantes pinturas rupestres y un lugar idóneo para los aficionados a la ornitología y el paisaje.

3 Almendralejo

Ciudad Internacional del Vino: visitas guiadas a bodegas y cata de sus caldos D.O.P. Ribera del Guadiana, sin olvidar las únicas bodegas del mundo que se hallan bajo los graderíos de una plaza de toros.

4 Batalla de la Albuera

Fiesta de Interés Turístico Regional: recreación histórica de una de las batallas más importante en el devenir de la guerra de la Independencia española.

5 Villafranca de los Barros

El templo de Nuestra Señora del Valle y la Fábrica de Harinas, declarados Bien de Interés Cultural. También el MUVI (Museo Histórico y Etnográfico de Villafranca).



Centro de interpretación Batalla de la Albuera

Fiestas de interés turístico

- **LAS CANDELAS:** en Almendralejo. Se celebra la noche del 1 de Febrero.
- **VENDIMIA TRADICIONAL:** en Villafranca de los Barros, los primeros 10 días de septiembre.



Otras fiestas y eventos

- **FESTIVAL GASTROMÚSICA:** en Villafranca de los Barros, durante la fiesta de la vendimia
- **CRUCES DE MAYO:** en Palomas, celebrada el 1 y 2 de Mayo.


Yacimientos

- **ABRIGO DE LA CALDERITA:** en La Zarza. Buen ejemplo muy bien conservado de pinturas rupestres de tipo esquemático prehistóricas.

Otros espacios naturales

- **COMPLEJO LAGUNAR DE LA ALBUERA:** Singulares humedales naturales de carácter endorreico de alto valor ecológico y ornitológico. Declarado ZEC, Área Ramsar y ZEPA.

Comarca de **Olivenza**





Mapa



La frontera hispano-portuguesa, la Raya, confiere una impronta peculiar a la comarca en su historia, en el patrimonio histórico artístico, en sus fiestas típicas y hasta en la gastronomía. Además, la comarca es un mosaico paisajístico donde alternan las áreas de cultivo de cereal y olivar, el bosque mediterráneo y, especialmente, las dehesas de encinas y alcornoques. Herencia medieval es el singular Fuero del Baylío, que aún hoy tiene aplicación en la comarca, hundiendo sus raíces en el medievo.

LOS PUEBLOS

Presentan una destacada diversidad en cuanto a sus rasgos culturales. Por un lado tenemos, Olivenza y Tálaga luciendo una arquitectura de clara influencia portuguesa de la región del Alentejo fruto de su pasada pertenencia a Portugal. Olivenza, declarada conjunto histórico, destaca por sus magníficos ejemplos de arquitectura religiosa y militar portuguesa. El resto de municipios comparten su carácter rayano con las características del sur de la provincia de Badajoz, siendo relevante la abundancia de castillos medievales y de construcciones megalíticas.



Puerta del ayuntamiento de Olivenza

Naturaleza

Cuenta con numerosos espacios protegidos, entre ellos varias Zonas de Especial Conservación, a las que se suman el Corredor Ecológico y de la Biodiversidad Río Alcarrache y parte de las ZEPA Dehesas de Jerez y Llanos y Complejo Lagunar de la Albuera. Tampoco faltan árboles singulares como el Almendro Real en Valverde de Leganés.

Entre sus principales atractivos naturales se encuentra las Sierras de Alor y Monsalud, así como el Gran Lago de Alqueva, en el tramo internacional del Guadiana, una de las mayores extensiones de agua dulce de Europa Occidental. El Parque Temático Natural Alqueva es un lugar de increíble belleza paisajística, en el que podrás disfrutar de la naturaleza, de la cultura hispano-lusa, practicar actividades acuáticas, pescar, explorar castillos y villas medievales, volar en parapente o realizar un safari fotográfico.

alquevaparque.com



Playa fluvial de Alqueva



Sierra de Alor

La Sierra de Alor es un destino floral, siendo su principal atractivo las peonías o rosas de Alejandría que brotan entre abril y mayo bajo encinas, olivos y jaras.

Peonías

Naturaleza activa



Cuenta la comarca con una excelente red de senderos homologados entre los que destacan el Camino Natural del Guadiana. Su mosaico de llanos cerealistas, dehesas, bosque mediterráneo y humedales nos ofrece además una oportunidad única en cuanto a la observación de aves, destacando las esteparias, rapaces y acuáticas.

GASTRONOMÍA

Se basa en la calidad de los productos autóctonos, como los derivados del cerdo ibérico, los quesos de cabra, las aceitunas aliñadas, la carne de toro de lidia o una de las estrellas de la repostería extremeña, la Técula-Mécula, así como gran variedad de recursos silvestres como espárragos trigueros, setas, berros o las setas.

Toda esta riqueza gastronómica, en la que la influencia rayana está presente, permite ofrecer numerosos eventos gastronómicos a lo largo del año, como el Certamen del Cerdo Ibérico en Barcarrota, la del Higo en Torre de Miguel Sesmero, la del aceite en Almendral, la del Espárrago y la Tagarmina en Alconchel o la Feria del Gurumelo en Villanueva del Fresno.



Gurumelo

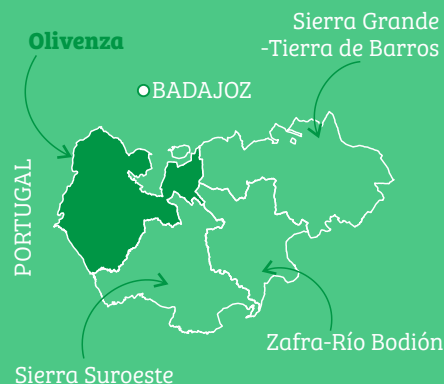
ALGUNOS DATOS

Área total: 1646,36 km²

Altitud sobre el nivel del mar: entre 110 y 809 m.

Habitantes: 32.255

Límites:



Fiestas de interés turístico



FERIA IBÉRICA DEL TORO: en Olivenza, a principios de marzo. Anuncia la apertura de la temporada taurina en España, reuniendo a lo más granado del mundo del toro.

LAS DIABLAS: en Valverde de Leganés. Un placer para los sentidos en torno al mundo mágico entre el bien y el mal.

TAMBIÉN RECOMENDAMOS

Museos y centros

CENTRO DE INTERPRETACIÓN DE LA NATURALEZA AGUA-AIRE: en Barcarrota. Entorno natural del embalse del Ahijón, sus ecosistemas adhesados y el Corredor Ecológico del Río Alcarrache.

Notas



Información de interés

ADERCO (Asociación para el Desarrollo de la Comarca de Olivenza)

www.comarcadeolivenza.org

Olivenza considerado uno de los 10 pueblos más bonitos de extremadura, según [blog.cadenaseruijjes](#)

5 visitas imprescindibles

1 Conjunto histórico de Olivenza

Portuguesa cinco siglos de su historia, destaca por los ejemplos de arte manuelino y de arquitectura religiosa y militar lusa.

2 Iglesia de Santa María Magdalena

Obra maestra del siglo XVI de estilo manuelino, elegida "Mejor Rincón de España 2012" por la Guía Repsol.

3 Museo Etnográfico González Santana

En Olivenza. El Castillo y la Panadería del Rey acogen este museo dedicado a las costumbres y a la arqueología.

4 Parque Temático Natural Alqueva

Más de mil experiencias dan forma a esta propuesta única y pionera con atracciones que giran en torno a la naturaleza.

5 Castillos

Olivenza, Alconchel, Nogales, Barcarrota e Higuera de Vargas. Su situación fronteriza y los conflictos bélicos aquí ocurridos enriquecen hoy día la comarca con varios castillos y fortificaciones.



Castillo de Miraflores (Alconchel)

➤ **FERIA DEL GURUMELO:** en Villanueva del Fresno. Dedicada a esta singular seta silvestre y consolidada como referente transfronterizo, aspira a ser Fiesta de Interés Turístico Regional.

➤ **LA ZARAGUTÍA MORA:** en Alconchel. Recrea un mundo de leyendas en el incomparable entorno del Castillo de Miraflores.

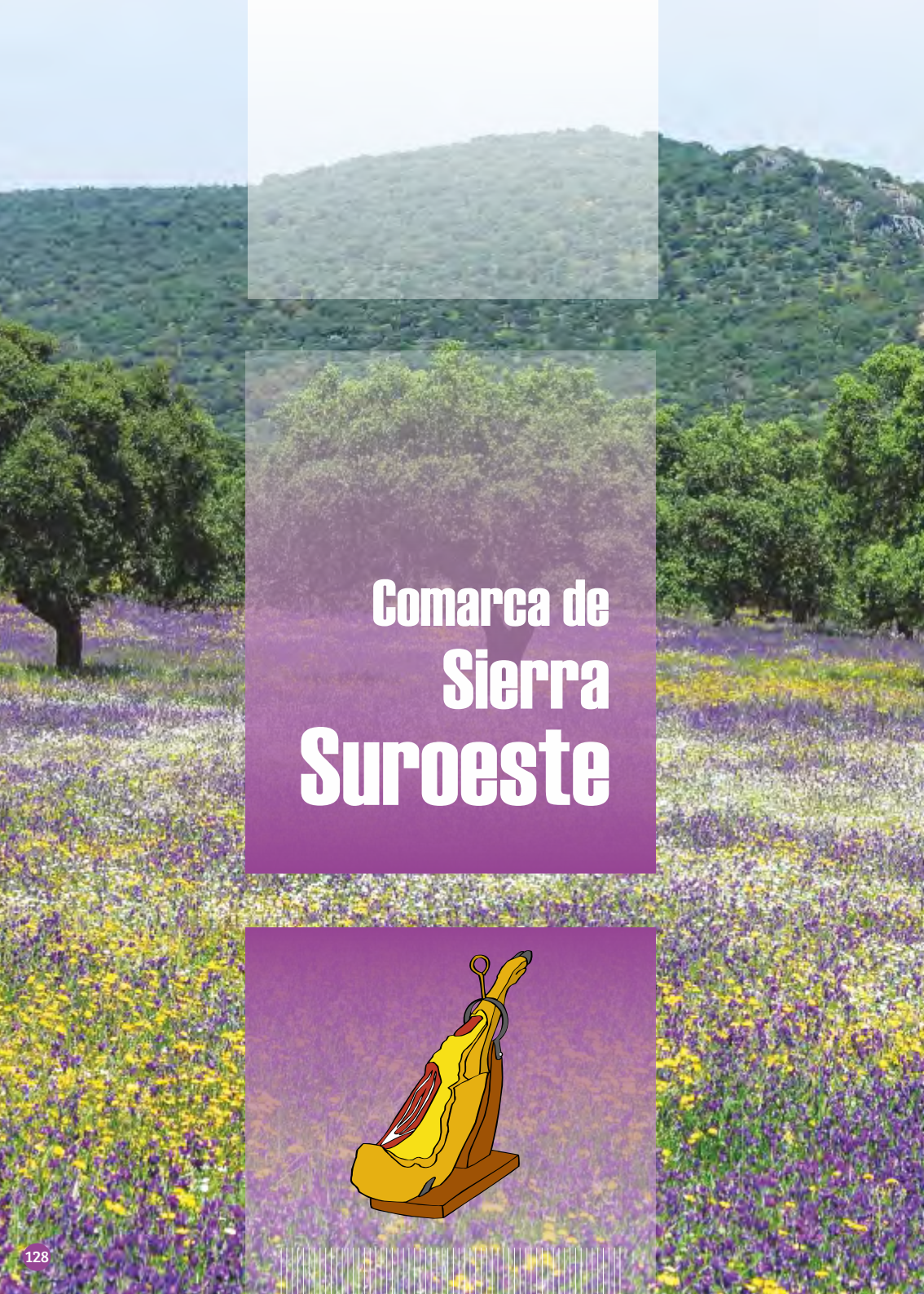
Otras fiestas y eventos

➤ **VIVE LA TRASHUMANCIA:** en Valverde de Leganés, feria con actividades que recrean el mundo pastoril en la Cañada Real Soriana Occidental, que tenía una de sus extremos en este municipio, junto al embalse de Piedra Aguda.

➤ **DEHESA Y TORO:** en Tálaga, también cuenta con actividades para conocer el mundo taurino en su medio natural.

➤ **LA ERA:** en Cheles. Recrea la vida del mundo rural a través de las antiguas actividades agrarias.

➤ **FIESTA DE LAS FLORES:** en Higuera de Vargas. Dedicada a los ritos de la primavera, el pueblo se engalana con flores de papel. Aspira a ser Fiesta de Interés Turístico Regional.



**Comarca de
Sierra
Suroeste**





Mapa



Limitando al sur con la provincia de Huelva y al oeste con la región portuguesa del Baixo Alentejo, nos encontramos con una comarca espectacular en las estribaciones de la Sierra Morena extremeña, enmarcada por un conjunto de extensas y hermosas dehesas arboladas, hábitat natural del cerdo de tronco ibérico.

LOS PUEBLOS

La arquitectura popular, la fisonomía y tipismo de sus pueblos, testimonian un abanico de influencias culturales, armonizadas por un reguero de singularidades etnográficas, evidencias de la impronta rayana que pervive en sus poblaciones. La comarca cuenta con excepcionales conjuntos históricos catalogados, como el de Fregenal de la Sierra, con un amplio patrimonio militar, civil y religioso, o el de Jerez de los Caballeros, capital templaria del sur peninsular.



Fregenal de la Sierra

TORRES DE JEREZ

Las torres de Jerez de los Caballeros son joyas barrocas que se yerguen majestuosas sobre el cielo de la ciudad templaria: la torre de Santa María de la Encarnación, levantada sobre el templo más antiguo de Jerez. La de San Miguel Arcángel de, 64 metros de altura. La de San Bartolomé, del s. XVI y decorada con azulejos, y la de Santa Catalina, de 60 metros de altura.



Torre de San Bartolomé

Semana Santa

De especial relevancia las manifestaciones reconocidas como Fiesta de Interés Turístico Regional: la Semana Santa de Jerez de los Caballeros y la Pasión Viviente de Oliva de la Frontera. Para completar estas fiestas se recomienda visitar el museo de Arte Sacro en Jerez de los Caballeros.



Dehesas

Encinas y alcornoques dominan en esta dehesa de sinuosos relieves quebrados. En este contexto, se producen las más nobles piezas del ibérico amparados por la D.O. "Dehesa de Extremadura".

De gran valor natural y paisajístico, la comarca cuenta con 48.000 hectáreas declaradas zona ZEPA refugio para especies como la cigüeña negra.

Cerdos ibéricos en la dehesa

Arqueología

Los dólmenes de Toriñuelo en Jerez de los Caballeros y de la Piedra Pinchá en Valencia de Mombuey; las cistas funerarias y el dolmen del Toril, en Salvaleón. Restos de origen celta como los letreros de Nijata, el yacimiento de Castrejón de Capote, en Higuera la Real, o la ciudadela de Nertobriga, cerca de Fregenal. La villa romana del Pomar en Jerez, o el Pozo de la Nieve en Salvatierra de los Barros completan las reseñas arqueológicas relevantes.

GASTRONOMÍA

Sinónimo de calidad por la excelencia de sus embutidos y salazones, destacando el jamón ibérico como producto estrella, que posiciona a la comarca en un lugar destacado del Club de Producto Ruta del Jamón Ibérico. También las carnes rojas del retinto, maridadas con los vinos de pitarra, y otras exquisiteces como los *gurumelos*, a los que se une una esmerada repostería tradicional.

Busca esta etiqueta como garantía de calidad

Ruta del
JAMÓN IBÉRICO



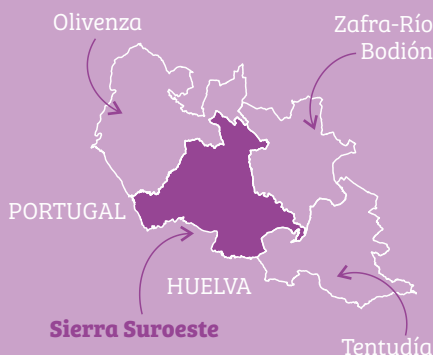
ALGUNOS DATOS

Área total: 1527,80 km²

Altitud sobre el nivel del mar: entre 130 y 830 m.

Habitantes: 30,779

Límites:



TAMBIÉN RECOMENDAMOS

Museos y centros

- **CENTRO DE INTERPRETACIÓN DE LA DEHESA:** en Salvaleón.

- **MUSEO DE LA ALFARERÍA:** de Salvatierra de los Barros.
- **MUSEO DE LA FRONTERA:** de Oliva de la Frontera
- **CENTRO DE INTERPRETACIÓN CASA VASCO NÚÑEZ DE BALBOA:** en Jerez de los Caballeros.

Fiestas de interés turístico

- **SALÓN DEL JAMÓN:** en Jerez de los Caballeros. Evento referente del jamón ibérico, en primavera.

- **FESTIVAL INTERNACIONAL DE LA SIERRA:** en Fregenal de la Sierra, se celebra en agosto.
- **SEMANA SANTA DE JEREZ DE LOS CABALLEROS:** se remonta al s. XVI, con seis hermandades y dos cofradías.
- **LA PASIÓN VIVIENTE DE OLIVA DE LA FRONTERA:** recreación de la pasión y muerte de Jesucristo.
- **DANZADORES:** de la Virgen de la Salud en Fregenal de la Sierra, el 8 de septiembre.

Notas



Información de interés

Asociación para el Desarrollo Rural de Jerez Sierra Suroeste

www.cederjerez.com

5 visitas imprescindibles

1 Jerez de los Caballeros

Conjunto histórico: alcazaba y castillo templario, judería y torres barrocas. Bellas panorámicas desde el balcón mirador de Valle de Matamoros.

2 Salvatierra de los Barros

Pozo de la Nieve y castillo medieval.

3 Fregenal de la Sierra

Conjunto histórico: castillo templario y rica arquitectura civil y religiosa.

4 Higuera la Real

Centro de interpretación del Cerdo Iberico y conjunto etnoarqueológico del Castrejón de Capote, de origen celta, a 7 km de la localidad.

5 Museo de Arte Sacro

En Jerez de los Caballeros. Se encuentran expuestas algunas de las piezas de platería, esculturas religiosas y pinturas más importantes de la localidad.



Castrejón de Capote

Otros espacios naturales

- **QUEJIGOS DEL CHORRERO:** en Salvaleón, declarados Árbol Singular.
- **CIPRÉS CALVO DE LA MIMBRE:** Árbol Singular en Fregenal de la Sierra.
- **ZEPA EMBALSE DE VALUENGO:** en Jerez de los Caballeros.
- **ZEC CUEVA VALLE DE SANTA ANA:** cueva refugio de quirópteros (murciélagos).
- **CORREDOR ECOFLUVIAL DEL RÍO ARDILA BAJO:** hasta la frontera con Portugal.

Otras fiestas y eventos

- **FERIA IBÉRICA DE LA ALFARERÍA Y EL BARRO:** en Salvatierra de los Barros. Evento anual celebrado de forma alternativa en Salvatierra y en Portugal.
- **ROMERÍA DE LOS GITANOS:** en honor a la Virgen de los Remedios en Fregenal de la Sierra.
- **FERIA DE LAS CRUCES DE MAYO:** en Zahinos. También la Feria del Caballo.
- **ROMERÍA DEL PALANCAR:** en Valle de Santa Ana y Valle de Matamoros.



Comarca de
Zafra
-Río Bodión





Mapa



Situada en el suroeste de la provincia de Badajoz, a medio camino entre Andalucía, Madrid y Portugal, combina magníficamente arte y naturaleza, albergando un gran valor patrimonial en sus pueblos y un espléndido medio ambiente en el que se entremezclan paisajes de sierra y campiña.

CONJUNTOS HISTÓRICOS

La comarca cuenta con cuatro conjuntos históricos, Burguillos del Cerro, Feria, Fuente del Maestre y Zafra. Burguillos del Cerro cuenta con un urbanismo peculiar, edificaciones únicas de carácter religioso y civil, amplios espacios abiertos y casas solariegas. Feria, erigida en la cima de un imponente cerro es la cuna de la célebre casa ducal y posee un magnífico castillo. En Fuente del Maestre abundan los edificios encalados y las casas señoriales. Entre las calles de Zafra y sus magníficas plazas Chica y Grande, se encuentran el Palacio de los Duques de Feria, la colegiata de la Candelaria con sus zurbaranes y conventos.



Burguillos del Cerro

Rutas

La ruta comarcal más destacada es la Vía de la Plata, parte del Camino de Santiago que discurre por Calzadilla de los Barros, Medina de las Torres, Puebla de Sancho Pérez, Zafra y Los Santos de Maimona, pero hay muchas más que permitirán a quien nos visite conocer cada rincón de la comarca.



Vara de medir, plaza Chica (Zafra)

Deportes diferentes

En La Parra los amantes del parapente descubrirán un lugar ideal para practicarlo y en La Lapa serán los aficionados a la colombicultura los que encontrarán un campo de vuelo excepcional, experiencias que podrán combinar con visitas a la ermita de San Juan de La Parra o a las ruinas del Convento de San Onofre en La Lapa.



Feria de Zafra


El principal evento festivo comarcal es la Feria de San Miguel y Feria Internacional Ganadera de Zafra. Celebrándose entre finales de septiembre y comienzos de octubre. Originariamente una feria ganadera tradicional, por sus dimensiones (recibe casi un millón de visitantes) y carácter internacional, es hoy una de las más importantes de Europa, no sólo para conocer el ganado más selecto, sino para disfrutar de un sinfín de actividades paralelas, como exposiciones, actividades culturales, lúdicas y concursos que se celebran a lo largo de la semana.

Ganadería bovina



Turismo de salud

En el término de Puebla de Sancho Pérez se encuentra el balneario de El Raposo, fundado en 1926 y en renovación constante, ha sido declarado Entorno Termal Natural y cuenta entre sus instalaciones con un hotel. Rico en lodos con propiedades beneficiosas, se aplican tratamientos terapéuticos y relajantes.



GASTRONOMÍA

Tradicional extremeña, basada en el cerdo ibérico de nuestras dehesas, se complementa con otros productos como garbanzos de Valencia del Ventoso, espárragos, tagarninas y ancas de rana de Valverde de Burguillos, regados con los vinos de Matanegra, en Puebla, la más destacada subzona de la D. O. Ribera del Guadiana.



Fuente del Maestro

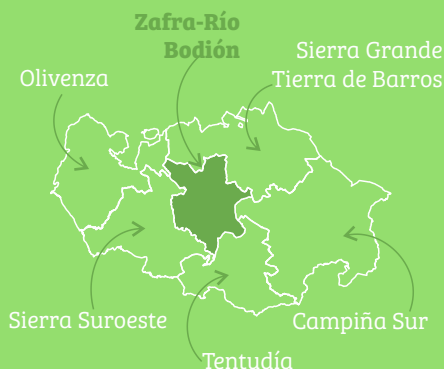
ALGUNOS DATOS

Área total: 1112,17 km²

Altitud sobre el nivel del mar: entre 287 y 808 m.

Habitantes: 46.876

Límites:



TAMBIÉN RECOMENDAMOS

Museos y centros

- **CENTRO DE INTERPRETACIÓN DE LA ARQUITECTURA POPULAR:** en Burguillos del Cerro.
- **CENTRO DE INTERPRETACIÓN DE LA ORDEN DEL TEMPLE:** en Burguillos del Cerro.
- **CENTRO DE INTERPRETACIÓN DEL CEMENTO:** en Los Santos de Maimona.
- **MUSEO MUNICIPAL:** en Los Santos de Maimona
- **CENTRO DE INTERPRETACIÓN DE LA SANTA CRUZ:** en Feria.

Fiestas de interés turístico

- **LA SANTA CRUZ:** en Feria. Colorida procesión de vistosas cruces floridas elaboradas por la población acompañan a la Cruz de la Iglesia También auto sacramental representado por los vecinos.

Naturaleza

- **OLIVO DE LA TAPADA:** Árbol Singular con un perímetro de 10 m. En La Morera.

Notas



Información de interés

Ceder Zafra - Río Bodión

www.cederzafrabodion.org

5 visitas imprescindibles

1 Burguillos del Cerro

Castillo, casa del Corregidor y cárcel real; la iglesia de Santa María de la Encina o la antigua y única iglesia de San Juan Bautista.

2 Feria

Dominada por su bello castillo y su majestuosa torre del Homenaje.

3 Fuente del Maestre


Conventos, ermitas y casas blasonadas, también su iglesia y ayuntamiento y un afloramiento carbonífero de gran interés geológico.

4 Medina de las Torres

Excepcional yacimiento arqueológico de la ciudad romana de *Contributa Iulia* junto al Centro de Interpretación.

5 Zafra

Espacio monumental de los siglos XV al XVIII; palacio de los Duques de Feria, colegiata de la Candelaria, plazas Chica y Grande. Museos de Santa Clara y de la Medicina y el centro de interpretación "Las Voces de La Ciudad" (Casa del Ajimez).



Castillo de Feria

- ▶ **SIERRAS DE LOS OLIVOS Y DE ALCONERA:** en los Santos de Maimona y Lapa respectivamente. Importantes floraciones de distintas especies de orquídeas, algunas endémicas.
- ▶ **DEHESA BOYAL DE ATALAYA:** equipada para poder encontrarse con la naturaleza y observar las estrellas.

Otras fiestas y eventos

- ▶ **FERIA INTERNACIONAL GANADERA DE ZAFRA:** entre finales de septiembre y comienzos de octubre. Cuenta con más de dos siglos de historia y recibe casi un millón de visitantes.


- ▶ **DE LA LUNA AL FUEGO:** en Zafra. Recreación del ambiente de la ciudad durante los siglos XVI y XVII. Se celebra durante la feria de San Juan, en junio.
- ▶ **CARNAVALES:** especialmente en Valverde de Burguillos.
- ▶ **SEMANA SANTA:** en toda la comarca.

Otros

- ▶ **RETABLO GÓTICO MUDÉJAR DE LA IGLESIA DEL DIVINO SALVADOR:** en Calzadilla de los Barros. Del siglo XV, atribuido a Antón de Madrid. Bien de Interés Cultural con categoría de Monumento.



Comarca de Tentudía





Mapa



Tentudia ocupa la parte central del sur de Badajoz. A menos de una hora de Sevilla es la puerta de entrada sur a Extremadura por la Vía de la Plata, la gran vía de comunicación de herencia romana. Es un hermoso escenario salpicado con once pueblos de casas encaladas en blanco

CONJUNTOS HISTÓRICOS

La comarca se divide en dos zonas bien diferenciadas, la sierra y la campiña. Entre ambas se interpone una enorme superficie adhesionada, alrededor de la cual gira el grueso de la actividad agrícola y comercial, basada en la crianza y transformación de los productos del cerdo ibérico. Las penillanuras están fundamentalmente dedicadas al cultivo de cereales, vides y olivos.


Legendaria zona de frontera y tierra de tránsito, por ella llegaron a mediados del siglo XIII los caballeros de la Orden Militar de Santiago que conquistaron el territorio a los musulmanes y fundaron con el Maestro Pelay Pérez Correa a la cabeza, su provincia de León



Iglesia de Bienvenida

Rutas

La formación que da nombre e identidad a esta comarca es el gran macizo de Tentudía, la montaña más alta de la provincia de Badajoz con 1.104 metros. Uno de los tesoros de este escenario natural es la *Centaurea tentudaica*, una flor única, especialmente protegida.



Sierra de Tentudía

Oros lugares de interés son el parque periurbano de conservación y ocio La Pisá del Caballo, la zona de especial conservación para las aves (ZEPA) Colonia de cernicalo primilla de Fuente de Cantos y el alcornoque de los Galaperales en Bodonal de la Sierra, un ejemplar excepcional cuya última saca de corcho fue en siglo XX.



Cuevas de Fuentes de León

Este paisaje también nos permite penetrar en el vientre de la tierra, el conjunto que conforman el Monumento Natural Cuevas de Fuentes de León está integrado por cinco cuevas (del Agua, Masero, Los Postes, El Caballo y Lamparilla) que ofrecen al visitante hermosas formaciones geológicas así como una puerta de acceso al Neolítico.



Cuevas de Fuentes de León

Senderos y rutas

Tentudía es atravesada de norte a sur por la Vía de la Plata, con Monasterio como entrada del tramo extremeño; un camino histórico, que hoy puedes disfrutar andando o en bicicleta. También atraviesa la comarca la ruta Eurovelo (Ev1) para bicicleta, un recorrido internacional que por la península transcurre desde Irún hasta Ayamonte.



GASTRONOMÍA

La comarca es un destino gastronómico. Su producto estrella es el jamón ibérico, regulado por la D.O. Dehesa de Extremadura y formando parte del Club de Producto Ruta del Ibérico Dehesa de Extremadura, aquí se producen jamones de fama mundial. A este delicioso producto hay que unirle otros derivados del cerdo ibérico como los embutidos y los comunes a la gastronomía extremeña.



Cortando jamón ibérico

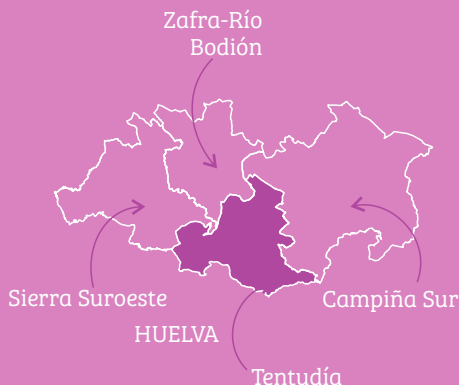
ALGUNOS DATOS

Área total: 1284,02 km²

Altitud sobre el nivel del mar: entre 340 y 1110 m.

Habitantes: 20.645

Límites:



TAMBIÉN RECOMENDAMOS

Museos y centros

- **MUSEO DEL JAMÓN:** en Monesterio. Museo identitario de este producto.
- **CENTRO DE VISITANTES DEHESA Y TORO DINASTÍA BIENVENIDA:** en Bienvenida. Un recorrido por la biografía de los 10 miembros de la dinastía más importante de la historia del toreo.
- **CENTRO DE INTERPRETACIÓN CUEVAS DE FUENTES DE LEÓN:** donde se coordinan las visitas al monumento natural.
- **CENTRO DE INTERPRETACIÓN Y AULA DE NATURALEZA LA PISÁ DEL CABALLO:** en Cabeza la Vaca.
- **CENTRO DE INTERPRETACIÓN DE LA MICOLOGÍA:** en Monesterio.
- **CENTRO DE INTERPRETACIÓN VÍA DE LA PLATA:** en Monesterio.
- **CASA MUSEO DE ZURBARÁN:** y centro de interpretación, en Fuente de Cantos.
- **MUSEO Y CENTRO DE ESTUDIOS SOBRE LAS CAPEAS EDUARDO CASQUETE:** en Segura de León.

Notas



Información
de interés

CEDECO TENTUDÍA
(Centro de Desarrollo
Comarcal de Tentudía)

www.tentudia.com
mancomunidaddetentudia.com



Aplicación móvil
Turismo Tentudía



Disponible en



5 visitas imprescindibles

1 Conventual de Santiago

En Calera de León. Impresionante conjunto arquitectónico de la Orden de Santiago, siglo XV.

2 Monasterio de Tentudía

A 9 Km de Calera de León con magníficas panorámicas.

3 Iglesia de los Ángeles

En Bienvenida, del siglo XV.

4 Fortaleza almohade

En Montemolín.

5 Castillo Santiaguista

En Segura de León, de los siglos XIII y XVI.



Conventual Santiaguista de Calera de León

Fiestas de interés turístico

- **LA CHANFAINA:** en Fuente de Cantos. Celebración en torno a este plato típico. Último domingo de abril.
- **ROMERÍA DE SAN ISIDRO:** en Fuente de Cantos. Ocio y gastronomía el 15 de mayo.
- **DÍA DEL JAMÓN:** en Monesterio. Fiesta en torno al mejor jamón ibérico. Primeros de Septiembre.
- **LAS CAPEAS:** Segura de León. Los astados recorren las calles y los jóvenes corren junto a ellos. Medios de septiembre.

También

- **ERMITA DE LAS FLORES:** Bodonal de la Sierra.
- **IGLESIA NUESTRA SEÑORA DE LOS ANGELES:** en Fuentes de León.
- **IGLESIA DE S. PEDRO APÓSTOL:** Monesterio.
- **PALLARES Y SANTA MARÍA DE NAVAS:** bellas pedanías de Montemolín.
- **PLAZA DE TOROS:** de Cabeza la Vaca, s. XIX.
- **IGLESIA DE LA GRANADA:** Fuente de Cantos.
- **FERIA DE LA CASTAÑA:** Cabeza la Vaca.
- **FERIA DEL PIÑÓN:** Calera de León, diciembre.
- **DÍA DEL TAMBOR:** Fuentes de León. En Junio.



Comarca de Campiña Sur





Mapa



Encravada en el extremo sureste de la Baja Extremadura, la Campiña Sur se presenta como el reino de las grandes planicies, alterada a veces por ligeras ondulaciones del terreno. Esta panorámica es la que podemos observar desde la alcazaba árabe de Reina, la cual se muestra como un impresionante balcón natural que abarca toda la comarca.

PATRIMONIO

Sus mayores exponentes son la ciudad romana de Regina y los conjuntos históricos de Azuaga y Llerena, que albergan edificios civiles y religiosos con muestras de arte mudéjar, renacentista y barroco. El mudéjar tiene un fuerte arraigo, se caracteriza por el uso del ladrillo o la madera y decoraciones con motivos vegetales o geométricos.



Azuaga



Llerena



REGINA

Los restos de la ciudad romana de *Regina Turdulorum*, en el municipio de Casas de Reina, forman un conjunto en perfecto estado de conservación en el que destacan el foro y un teatro del siglo I d.C. con capacidad para más de 1000 espectadores. En los meses estivales se celebra el Festival de Teatro de Regina, vinculado al de Mérida.



Teatro de Regina



Birding



Avutarda (*Otis tarda*)

La comarca cuenta con dos Zonas de Especial Protección para las Aves en las que disfrutar de esta actividad: la colonia de cernicalo primilla del casco histórico de Llerena y la ZEPA Campaña Sur, con una extensión de casi 45.000 h, que cuenta además con dos observatorios de aves situados en la laguna de Tres Perrillas y el embalse de Arroyo Conejos, en los que disfrutar de aves esteparias como la avutarda, acuáticas, limícolas e invernales como el importante contingente de grullas que nos visita cada año.

Hay señalizados 13 puntos interpretativos sobre avifauna; además, para el avistamiento de rapaces y carroñeras destaca el observatorio de aves situado en el parque periurbano de conservación y ocio la Sierra, de Azuaga.



Mina la Jayona

Los años han convertido a esta prospección minera de hierro, abandonada en 1921, en un espacio visitable de magnífica singularidad por su interés geológico, al crearse un microclima interior que ha permitido una vegetación característica de zonas húmedas donde se asientan especies rupícolas, insectos, reptiles y murciélagos. Estas magníficas características posibilitaron su declaración como espacio protegido como Monumento Natural.



La Jayona

Senderos y rutas

Entre las distintas rutas de la comarca destaca la del Rey Jayón, recorrido por los principales recursos patrimoniales y naturales de la comarca situados entre Fuente del Arco y Llerena. También la ruta Entre Adelfas y Dólmene, en la Cardencho, que es testigo del paso de los antiguos pobladores de estas sierras al pasar junto a un dolmen y a un menhir.



GASTRONOMÍA

No podrá dejar de saborear nuestros exquisitos productos ibéricos, aceitunas, carnes de caza, quesos, dulces artesanos... todo ello bien maridado con los excelentes caldos que se elaboran en las bodegas de la comarca.



Salchichón ibérico

ALGUNOS DATOS

Área total: 2699,01 km2

Altitud sobre el nivel del mar: entre 334 y 930 m.

Habitantes: 30.852

Límites:



TAMBIÉN RECOMENDAMOS

Museos y centros

➤ **MUSEO ETNOGRÁFICO:** en Azuaga.

➤ **MUSEO DE ARTE CONTEMPORÁNEO:** en Azuaga.

➤ **MUSEO HISTÓRICO:** en Llerena.

➤ **NUOVO CENTRO DEL CONOCIMIENTO:** en Llerena.

➤ **MUSEO PICTÓRICO ROGELIO GARCÍA VÁZQUEZ:** en Maguilla.

Otros espacio naturales

➤ **PARQUE PERIURBANO DE CONSERVACIÓN Y OCIO SIERRA DE AZUAGA:** ideal para realizar actividades de naturaleza y de turismo activo.

➤ **PARQUE PERIURBANO DE CONSERVACIÓN Y OCIO LAS QUINIENTAS:** en Berlanga. Buen lugar para el disfrute de la naturaleza.

Notas




Información
de interés

CEDER CAMPIÑA SUR
(Centro de Desarrollo Rural
Campiña Sur)

www.cedercampiñasur.com



Aplicación móvil
Turismo Campiña Sur



Disponible en



5 visitas imprescindibles

1 Azuaga

Conjunto Histórico e iglesia de Ntra. Sra. de la Consolación, mayor exponente del gótico isabelino extremeño.

2 Llerena

Conjunto Histórico; plaza Mayor, iglesia de Nuestra Señora de la Granada y obras de estilo mudéjar y barroco.

3 Ciudad Romana de Regina

En Casas de Reina. Foro y majestuoso teatro. Dispone de centro de interpretación.

4 Fuente del Arco

Para visitar el monumento natural de la Mina de la Jayona y los frescos en las bóvedas de la ermita de la Virgen del Ara.

5 Alcazaba de Reina

Su silueta se alza sobre el horizonte de la comarca.



Ermita Virgen del Ara

Fiestas y eventos

➤ **FERIA DE MUESTRAS DE LA CAMPIÑA SUR (FECSUR):** último fin de semana de mayo.

➤ **RUTA NOCTURNA DE AZUAGA:** último viernes de julio.

➤ **MATANZA DIDÁCTICA Y FERIA DEL EMBUTIDO:** en Llerena, en el mes de marzo. Fiesta de Interés Turístico Regional.

➤ **PROCESIÓN DEL CRISTO DEL HUMILLADERO:** en Granja de Torrehermosa el 14 de septiembre.

➤ **LUNA LLENA DE AGOSTO:** en la Alcazaba Árabe de Reina.

➤ **ROMERÍA DE LA VIRGEN DEL ARA:** el último viernes de julio.


➤ **FESTIVAL LLERENA MONUMENTO GASTRONÓMICO:** fin de semana de julio.



Extremadura

Rural

www.redex.org/turismo





EXTREMADURA RURAL

Edita

Red Extremeña de
Desarrollo Rural
www.redex.org

Diseño

laruinagrafica
www.laruinagrafica.com

Impresión


Gráficas Romero
www.graficasromero.com



→ redex.org/turismo

@redextremenadesarrollorural 

@redextremadura 

@extremaduraural 

Red
Extremeña
de Desarrollo
Rural



JUNTA DE EXTREMADURA

Consejería de Agricultura, Desarrollo Rural,
Población y Territorio

JUNTA DE EXTREMADURA

Consejería de Cultura, Turismo y Deportes

