



*Red Extremeña de
Desarrollo Rural*

GUADIANA

EL RIO QUE NOS UNE



Unión Europea

Fondo Europeo Agrícola
de Desarrollo Rural:
Europa invierte en las zonas rurales

FEADER



INTRODUCCIÓN

“Guadiana: el río que nos une” nace en el año 2009, fruto de un Convenio de Colaboración entre la Red Extremeña de Desarrollo Rural y la Confederación Hidrográfica del Guadiana, para la realización de acciones medio ambientales en el ámbito rural extremeño.

Tomando como marco de referencia el curso del río Guadiana a su paso por Extremadura, y bajo el marco de este Convenio, esta colaboración ha tenido entre otros, el objetivo de promover la creación de una Red de Cooperación para la puesta en marcha de estrategias innovadoras conjuntas y sostenibles sobre el medio ambiente, que contribuyan a la revalorización de las zonas rurales extremeñas bañadas por el Guadiana.

Para el desarrollo del Convenio se cuenta con el apoyo de los Grupos de Acción Local de las comarcas ubicadas en la cuenca hidrográfica del Guadiana. El día a día del proyecto se sustenta en una estructura de 14 técnicos de Medio Ambiente que desarrollan su trabajo desde cada uno de los Grupos de Acción Local adscritos al convenio.

Desde el año 2009 hasta la actualidad, tanto la estructura técnica como la voluntad de colaboración entre ambas entidades se han mantenido lo que ha permitido que esta colaboración se renovara y consolidara año tras año. Tanto es así que con el objeto de apoyar las actuaciones incluidas en el marco de este convenio, se ha desarrollado un Proyecto de Cooperación Regional financiado con Fondos Feader – Enfoque Leader–, en el que participan 13 Grupos de Acción Local ubicados en la cuenca del Río Guadiana que cuenta con la cofinanciación y apoyo de la Confederación Hidrográfica del Guadiana y Redex.

DESDE EL AÑO 2009 HASTA LA ACTUALIDAD

Tanto la estructura técnica como la voluntad de colaboración entre ambas entidades se han mantenido lo que ha permitido que esta colaboración se renovara y consolidara año tras año. Tanto es así que con el objeto de apoyar las actuaciones incluidas en el marco de este convenio, se ha desarrollado un Proyecto de Cooperación Regional financiado con Fondos Feader – Enfoque Leader– , en el que participan 13 Grupos de Acción Local ubicados en la cuenca del Río Guadiana que cuenta con la cofinanciación y apoyo de la Confederación Hidrográfica del Guadiana y Redex.

Esta Red de Cooperación que parte igualmente del río Guadiana como nexo de unión, persigue la promoción conjunta de estos territorios y todos sus recursos naturales y medio ambientales, sensibilizando a la población rural de forma general y, de forma específica a aquellos sectores con una especial incidencia en el desarrollo de su medio rural.

Conocer el Río Guadiana con todas sus particularidades, fauna, flora y vida que generan sus aguas y riberas, ponerlos en valor y trabajar de manera conjunta en su conservación es el propósito y eje principal de este Proyecto de Cooperación Leader :“Guadiana: el río que nos une”




Es imprescindible reencontrarnos con estos paisajes naturales, conocerlos mejor, aprender a valorarlos. Conocer el río, implica necesariamente observarlo y entenderlo como un gran ecosistema: su cauce, su ribera, su dinámica, la vida que genera y la cultura entorno al agua que ha surgido a lo largo de los tiempos. Por ello, entorno al Guadiana hemos diseñado y desarrollado múltiples actividades orientadas al uso y conservación del río como recurso indispensable para un desarrollo sostenible. Igualmente, hemos puesto en marcha campañas de sensibilización y conocimiento dirigidas a todos los sectores de la población, no sólo destinadas a la puesta en valor de la flora y la fauna propias de este cauce, sino también a favorecer el desarrollo de una cultura del agua como recurso fundamental, desde una óptica más medioambiental y socioeconómica.

Con este cuaderno queremos mostrar a toda la población la infinitud de posibilidades que el río Guadiana pone ante nosotros, así como el trabajo que está llevando a cabo este Grupo de Cooperación por y para el desarrollo del territorio, basado en la revalorización, cuidado y puesta en valor del entorno natural del río Guadiana como gran ecosistema y haciendo especial hincapié en todas las potencialidades que éste nos ofrece en cada uno de sus rincones para un desarrollo sostenible del medio rural.



CHG Y REDEX JUNTOS POR EL GUADIANA

El 27 de marzo de 2009 la Confederación Hidrográfica del Guadiana y la Red Extremeña de Desarrollo Rural iniciaron, a través de la firma de un convenio de colaboración, un proyecto de actuación que ha dado importantes frutos a lo largo de estos casi tres años. Se trataba del primer convenio de esta naturaleza que un Organismo de Cuenca suscribía y sirvió de impulso para firmar otros documentos de la misma naturaleza con Grupos de Castilla la Mancha y Andalucía, siempre dentro del ámbito de la cuenca del Guadiana.



El plan de trabajo se concretó en el desarrollo de actividades con diferentes colectivos durante los meses de verano, actividades en centros escolares en colaboración con el servicio de educación ambiental de la CHG, campañas de sensibilización, estudio de la avifauna asociada a los humedales, elaboración de base de datos para inventariar el patrimonio asociado al río, recogida de información del Patrimonio etnográfico sobre usos tradicionales del agua y difusión de actividades.

El Convenio se ha convertido en un documento ilusionante para los 14 técnicos que encontraron su proyecto de futuro en el medio rural (en los tiempos que corren casi un imposible) y para los escolares, amas de casa, mayores, ganaderos, agricultores, industriales ... que gracias al trabajo de estos jóvenes han podido participar y lo más importante disfrutar de las distintas actividades relacionadas con el Uso y Gestión del agua, talleres de papel reciclado, realización de depuradores con materiales reciclados, concursos de pintura, Jornadas de concienciación y de cosmética natural , actividades medioambientales con salidas al campo, intercambios, campamentos de verano ...

Nuestro objetivo, el de la CHG, era “servirnos” de estos técnicos para darnos a conocer en aquellos rincones de la cuenca hidrográfica del Guadiana a lo que nos era difícil llegar, pero estos años de colaboración nos han hecho ver que los resultados han sido mucho más ambiciosos ya que no solo y gracias a estos jóvenes hemos tenido presencia en todo el territorio, sino que el territorio , el mundo rural , se ha dado a conocer con los ojos y la ilusión de los que quieren hacer del mundo rural su medio de vida, gracias a todos ellos.

Confederación Hidrográfica del Guadiana

GRUPOS DE ACCION LOCAL 2007-2013



SIERRA SAN PEDRO LOS BALDÍOS

Situada geográficamente al oeste de la franja central de Extremadura, esta comarca se ubica junto a Portugal, abarcando parte de las provincias de Cáceres y Badajoz. Borneada por la Sierra Fría, estribación de la Sierra de la Estrella; y por las cuencas de los ríos Tajo y Sever como frontera natural con Portugal, ha dado lugar al Parque Natural Tajo Internacional, destacando una gran variedad de especies ornitológicas en peligro de extinción y que han hecho de este lugar su hábitat natural.

ORNITOLOGÍA

El principal valor ornitológico de la Comarca Sierra de San Pedro – Los Baldíos, es la existencia de **23 parejas** nidificantes de **Águila Imperial Ibérica**, siendo el lugar más importante del mundo para dicha especie.

Las inaccesibles laderas de la Sierra son el refugio también para una nutrida colonia de **buitre negro**, repartida en varias zonas, pero que en su conjunto supone más de 160 parejas. **La cigüeña negra**, que nidifica aquí en roquedos y también en grandes alcornoques, cuenta con más de **15 parejas**. La invernada de la paloma torcaz es espectacular, siendo uno de los lugares más importantes de la península ibérica, llegando a acoger millones de estas aves migratorias, atraídas por la abundancia de bellotas en las dehesas.



FEDESIBA

Situada en el centro de la provincia de Badajoz en un territorio cuyo contraste principal viene marcado por la convivencia entre el llano y la sierra, cuyos extremos se sitúan en Torremejía, Alange, La Zarza y Oliva de Mérida al norte; Santa Marta al sur, rematado al este en Hornachos. La sierra, en cotas que oscilan entre los 500 y los 900 metros, protege una llanura de suaves ondulaciones que se abre paso hacia el oeste –Vegas Bajas del Guadiana–. Se extiende por una superficie de unos 1922 Km².

ORNITOLOGÍA

La comarca de Sierra Grande – Tierra de Barros es uno de los principales destinos en nuestra región para los amantes del turismo ornitológico y la naturaleza. Esta importancia ornitológica ha sido reconocida también por la Sociedad Española de Ornitología (SEO) al establecer cinco Áreas Importantes para las aves – IBA´s – incluidas en los límites de la comarca. En torno al LIC Río Matachel buscan la subsistencia aves acuáticas sedentarias y migratorias: **Fochas, Somormujos, Garzas, Cigüeñas** y otras especies. En las zonas ZEPAS y alrededores observaremos rapaces como el **Águila perdicera, Búho real, Mochuelo o Aguilucho cenizo** y, dentro de las acuáticas, al **Ánade real, Pato cuchara, Cerceta común, Cormorán grande, Ánsar común, Garza real o Martín pescador**, además de la **Cigüeña blanca** o la **Gullia común**, protagonista principal en el **Complejo Lagunar de La Albuera** además de una gran diversidad de otras especies de aves. El **Cernícalo primilla** aparece en lugares protegidos –ZEPAS– ubicados en los cascos históricos de las localidades de Almendralejo y Ribera del Fresno, aunque también lo podemos encontrar en otros parajes naturales.



CEDECO TENTUDÍA

Situada en el extremo meridional de la provincia de Badajoz. Formada por once localidades (Bienvenida, Bodonal de la Sierra, Cabeza la Vaca, Calera de León, Fuente de Cantos, Fuentes de León, Monesterio, Montemolín, Palares, Santa María de Nava y Segura de León), cuenta con el Embalse de Tentudía (presa sobre el río Bodión).

La formación que da nombre e identidad a esta comarca es el Macizo de Tentudía, máxima cota de la provincia de Badajoz, con 1104 m de altitud.

ORNITOLOGÍA

Se pueden observar especies esteparias de gran atractivo como: Avutarda, Sisón, Ortega, Ganga, Grulla común, Abejaruco o Canastera. Es fácil ver carroñas con Buitre leonado o Alimoche. Entre las rapaces están: Cernícalos vulgar y primilla, Aguilucho cenizo, Milano negro, Ratonero, Azor, Gavilán, Águila culebrera, Águilas real y calzada, Búho real y Cárabo. En la dehesa, las especies más llamativas son el Rabilargo, el Pito real o el Cuco, teniendo que mencionar también la escasa presencia de la Cigüeña negra. En zonas boscosas de sierra habitan Curruca, Mosquiteros y Petirrojos. Asociadas al cauce de los ríos encontramos Oropéndolas, Ruiseñores o Martín pescador y en el Embalse de Tentudía, en torno a la isleta del mismo, durante el invierno, podemos observar Garcillas buayeras, Cormoranes, Garzas reales, Ánades reales, Fochas comunes y Somormujos.



ADICOMT

Territorio de más de 2000 km², enclavado en el centro de Extremadura y perfectamente vertebrado a través de la A-5. Es un conjunto armónico de paisajes diversos que van desde las tierras de regadío del sur de la comarca, pasando por las inmensas dehesas y llanos de pastos y cereales del centro, a las zonas de sierras del norte y oeste donde zonas naturales como estribaciones de Villuercas, Monfragüe o Sierras de Montánchez dan el contrapunto de bosques de castaños, robles o alcornoques.

ORNITOLOGÍA

Destacamos las miles de **Grullas comunes** que se alimentan tanto en dehesas como principalmente en regadíos y pasan todo el invierno entre nosotros. En momentos puntuales como sus pasos pre o post nupciales también destaca este territorio en ejemplos como el paso prenupcial de la **Aguja colinegra**, que hacen que se conviertan en un espectáculo atractivo no solo para el aficionado más recalcitrante sino para todo aquel con cierta sensibilidad y cariño por la naturaleza. Este grupo de especies junto con las anátidas, sobre todo en invernada, son un reclamo excepcional para empezar a atraer a los más jóvenes a la naturaleza. **Ánade real** que alberga Sierra Brava en invierno, junto con **Ánade Rabudo**, **Silbón Europeo**, **Cuchara Europeo**, **Gaviota Reidora** y **Gaviota Sombría**, **Cormorán**, **Ánsar Común**, algunas rarezas u ocasionales como **Barnaclas cariblancas**, **Ánsar Careto** o los poco frecuentes **Charrancito**, **Chorlitejo Patinegro**, **Andarrios Bastardos**, **Avocetas**, **Espátulas**, **Tarro Blanco**, ponen otro inexcusable motivo para visitar las tierras del Guadiana.

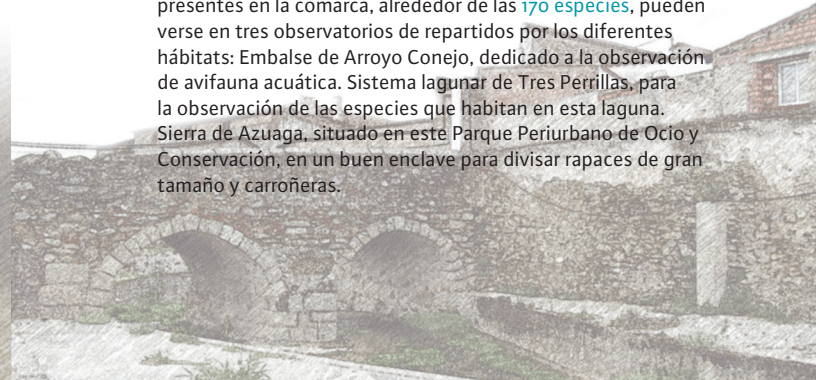


CAMPIÑA SUR

Limita con las provincias de Córdoba y Sevilla. Con una extensión de 2.693 km² repartida entre los municipios de Ahillones, Azuaga, Berlanga, Campillo de Llerena, Casas de Reina, Fuente del Arco, Granja de Torrehermosa, Higuera de Llerena, Llera, Llerena, Maguilla, Malcocinado, Peraleda del Zaucejo, Puebla del Maestre, Reina, Retamal de Llerena, Trasierra, Usagre, Valencia de las Torres, Valverde de Llerena y Villagarcía de la Torre, además de las pedanías de La Cardenchosa y Los Rubiales, alberga a 32.547 habitantes.habitantes.

ORNITOLOGÍA

La variedad de ecosistemas y espacios protegidos en la comarca facilitan la diversidad de aves y albergan especies singulares como las **Gangas** o las **Avutardas**, especie estrella de la campiña junto a las **Grullas**. Resaltar las rapaces como las **Águilas**, el **Milano negro** o el **Halcón Peregrino**, y las rapaces nocturnas en las que destaca el **Búho Real** o el **Mochuelo**. La esquiwa **Cigüeña Negra** también es inquilina de la zona. Las zonas húmedas también son frecuentadas por **Cigüeñuelas**, **Andarríos chico**,... Las pequeñas aves también están bien representadas como **Abejarucos**, **Rabilargos**,... Esta gran diversidad de aves presentes en la comarca, alrededor de las **170 especies**, pueden verse en tres observatorios de repartidos por los diferentes hábitats: Embalse de Arroyo Conejo, dedicado a la observación de avifauna acuática. Sistema lagunar de Tres Perrillas, para la observación de las especies que habitan en esta laguna. Sierra de Azuaga, situado en este Parque Periurbano de Ocio y Conservación, en un buen enclave para divisar rapaces de gran tamaño y carroñeras.



ADEVAG

Esta localizada al norte de Badajoz y sur de Cáceres, con una extensión de 1.652,72 km² agrupa un total de 17 municipios todos ellos pertenecientes a la provincia de Badajoz, a excepción de Madrigalejo que pertenece a Cáceres. Además de 13 entidades locales menores y 3 pedanías. Distinguimos dos zonas diferentes; el Valle de Guadiana se dispone formando una extensa cuenca de recepción que conforma las Vegas Altas y que abarca la mayor parte del territorio. Y una zona sur dominada por una penillanura lindando con la Serena y Tierra de Barros.

ORNITOLOGÍA

La variedad de ecosistemas y espacios protegidos en la comarca favorecen una gran diversidad de aves albergando especies singulares como las **avutardas** y las **gansas** propias de la Serena o dos ZEPAS de **cernícalo primilla** en los municipios de Acedera y Guareña. Sin embargo esta comarca destaca por la presencia especies de aves acuáticas sedentarias y migratorias que se anidan en los las riberas de nuestros numerosos ríos y arroyos. Entre las especies más destacadas encontramos; **grullas, garzas, cigüeñas, fochas, somormujos, ánade real, pato cuchara, cerceta común, cormorán grande, ánsar común, porrón, martinete, fuma-rel...** También se observan un extenso número de rapaces como el **águila perdicera, águila pescadora, milano real, milano negro, búho chico, mochuelo, elanio azul o aguilucho cenizo**, entre otros. Además de las especies cinegéticas como la **perdiz, la codorniz, la paloma común y torcaz, la tórtola turca y europea...**



CEDER LA SIBERIA

Situada en la Comunidad Autónoma de Extremadura. Limita al norte con la provincia de Cáceres, al este con la comunidad de Castilla-La Mancha. Está integrada por un total de 18 municipios: Baterno, Casas de Don Pedro, Castilblanco, Esparragosa de Lares, Fuenlabrada de los Montes, Garbayuela, Garlitos, Helechosa de los Montes, Herrera del Duque, Navalvillar de Pela, Puebla de Alcocer, El Risco, Sancti-Spiritu, Siruela, Talarrubias, Tamurejo, Valdecaballeros y Villarta de los Montes.

ORNITOLOGÍA

Clasificado como ZEPA, antes de llegar a la presa de García Sola se encuentra un mirador desde donde puede contemplarse uno de los roquedos más espectaculares de Extremadura y en el que poder observar **más de treinta parejas de buitre leonado, alimoche, cigüeña negra, águila real, águila perdicera, halcón peregrino, chova piquirroja y milano negro, cernícalo primilla, aguilucho cenizo**, todas nidificando juntas.

En el Parque Periurbano La Moheda Alta es zona de invernada de la **Grulla Común** en Extremadura. Además de otras especies como el **elanio azul, aguilucho lagunero, avutarda, sisón, pagaza piconegra**, etc...

En el corredor ecológico del río Guadalupejo fácilmente podremos divisar **garzas, grullas, garcillas, martín pescador, cigüeñas (blanca y negra), distintas especies de ánades, galápago leproso**, etc..

Cigüeñas blancas y negras, águilas reales, el martín pescador, la nutria, ánades azulones y gallinetas comunes, garzas y cormoranes son algunas de especies ornitológicas que pueblan este maravilloso paraje de las Hoces del Guadiana

ADERSUR

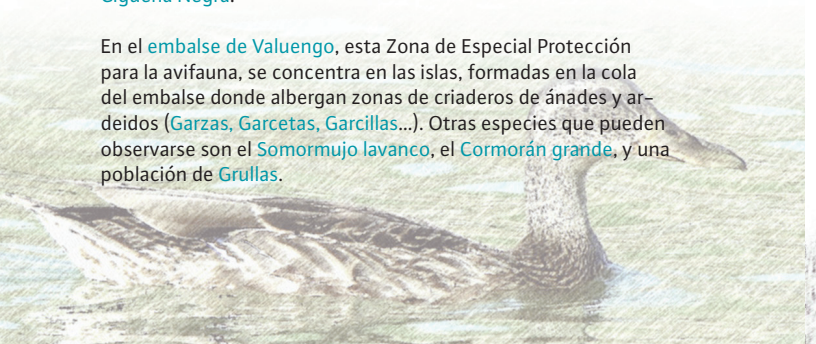
Situada al suroeste de la provincia de Badajoz, con una superficie de 1.527,8 km², limítrofe con las estribaciones de la Sierra Morena andaluza, y con las comarcas extremeñas de Olivenza, al oeste; Zafra al norte, y al Este con Tentudía. La proximidad a Portugal y a Andalucía confiere a ésta comarca buena parte de los rasgos de su identidad. Sus términos municipales: Fregenal de la Sierra, Higuera la Real, Jerez de los Caballeros, Oliva de la Frontera, Salvaleón, Salvatierra de los Barros, Valencia del Mombuey, Valle de Matamoros, Valle de Santa Ana y Zahínos.

ORNITOLOGÍA

La superficie forestal adhesionada de la comarca, permite el asentamiento de una fauna silvestre muy diversa y densa en poblaciones, sobre todo en lo referente a las aves, con el Embalse de Valuengo como uno de los humedales más relevantes de Europa. Sorprende la población de **Cigüeña negra** y una rica comunidad de aves de pequeño y mediano tamaño.

En el espacio protegido zona ZEPA **Dehesas de Jerez** existe una variedad importante de especies de aves que han encontrado un espacio idóneo para su cría y conservación, apareciendo como, un observatorio ejemplar y hábitat de protección de aves tan emblemáticas como el **Buitre negro**, **Águila Imperial Ibérica** o **Cigüeña Negra**.

En el **embalse de Valuengo**, esta Zona de Especial Protección para la avifauna, se concentra en las islas, formadas en la cola del embalse donde albergan zonas de criaderos de ánades y ardeidos (**Garzas**, **Garcetas**, **Garcillas**...). Otras especies que pueden observarse son el **Somormujo lavanco**, el **Cormorán grande**, y una población de **Grullas**.

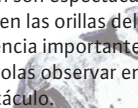


ADECOM LÁCARA

Situada en el sector noroccidental de la provincia de pacense, jalonada por las ciudades de Mérida y Badajoz y haciendo frontera con la provincia de Cáceres, constituye un territorio con gran personalidad geográfica. En ella el Río Guadiana vertebrada y modela a este medio rural, en el cual se pueden observar desde amplias vegas de regadío en la parte sur, a otras zonas donde priman altos valores ambientales, formando una amalgama paisajística en la cual se encierra y organiza buena parte de su red hidrográfica en nuestra Comarca.

ORNITOLOGÍA

Podemos observar el vuelo de poblaciones de rapaces, siendo frecuentes, el avistamiento del águila imperial ibérica, águila real, buitre negro, buitre leonado, águila calzada, águila culebrera, elanio azul, milano negro, milano real, aguilucho cenizo y búho real, así como la presencia de la tímida Cigüeña Negra en zonas tan maravillosas como Cornalvo al este de la comarca o las estribaciones de Sierra de San Pedro al norte de la misma. En los lugares donde el río Guadiana hace más acto de presencia, nidifican poblaciones de garzas reales, imperiales, a otras especies como la canastera, pagaza piconegra, charrancito y cigüeñuela. También aves de la comunidad de las anátidas Destaca la presencia de las limícolas, siendo posible observar correlimos, chorlitejo grande, archibebes, chorlito gris, así como andarríos entre otros. También son espectaculares las concentraciones de cigüeña blanca en las orillas del río Guadiana, y en invierno destaca la presencia importante y estable de grupos de grulla común, pudiéndolas observar en embalses como los Canchales, todo un espectáculo.



ADISMONTA

La comarca de la Sierra de Montánchez y Tamuja está situada al sur de la provincia de Cáceres e integrada por 22 municipios. Con una población de poco más de 20.000 habitantes se encuentra en el triángulo estratégico que forman tres de las ciudades más visitadas de Extremadura: Cáceres, Mérida y Trujillo.

ORNITOLOGÍA

Tres zonas ZEPA con hábitats pseudoesteparios (ZEPA Llanos de Cáceres y Sierra de Fuentes, ZEPA Llanos de Trujillo y ZEPA Magasca) concentran una de las mayores poblaciones de **avutardas** de Extremadura, acompañadas de **siones**, **gangas**, **ortegas**, **aguiluchos cenizos**, **alcaravanes** y **carracas** junto a grandes rapaces como **águila culebrera**, **águila real**, **águila calzada**, **águila imperial ibérica**, **milano real** o **milano negro** que sobrevuelan también las dehesas próximas. Hay que destacar, además, las poblaciones de **cernícalo primilla** ligadas a los núcleos urbanos que encuentran en estos espacios sus lugares de caza, las de **buitres negros** y **leonados**, y un numeroso grupo de aves asociadas a estos ecosistemas con gestión humana como son **triguero**, **alcaudón real**, **perdiz roja**, **tarabilla**, **terrera común**, **totovía**, **cogujada**, **alondra** y **calandrias**.

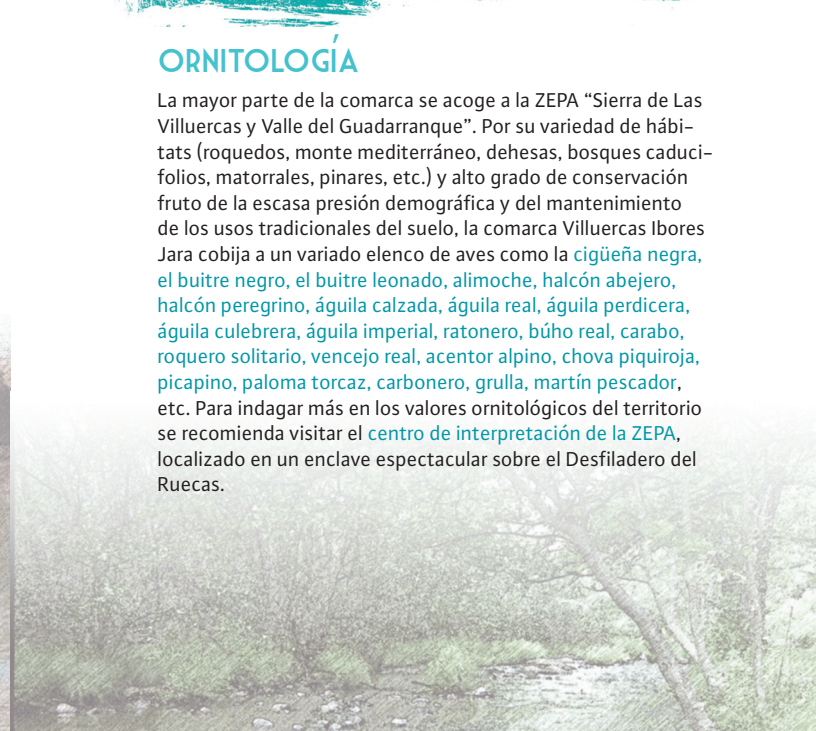


APRODERVI

La comarca Villuercas Ibores Jara se sitúa en un espacio localizado al sureste de la provincia de Cáceres, lindando al oeste con la comarca de Miajadas-Trujillo, al norte con la de Campo Arañuelo, al sur con La Siberia y al este con la provincia de Toledo. Abarca una vasta extensión de terreno de 2.500 km² y se encuentra poblada por cerca de 15.000 habitantes, repartidos en 19 municipios.

ORNITOLOGÍA

La mayor parte de la comarca se acoge a la ZEPA “Sierra de Las Villuercas y Valle del Guadarranque”. Por su variedad de hábitats (roquedos, monte mediterráneo, dehesas, bosques caducifolios, matorrales, pinares, etc.) y alto grado de conservación fruto de la escasa presión demográfica y del mantenimiento de los usos tradicionales del suelo, la comarca Villuercas Ibores Jara cobija a un variado elenco de aves como la **cigüeña negra**, **el buitre negro**, **el buitre leonado**, **alimoche**, **halcón abejero**, **halcón peregrino**, **águila calzada**, **águila real**, **águila perdicera**, **águila culebrera**, **águila imperial**, **ratonero**, **búho real**, **carabo**, **roquero solitario**, **vencejo real**, **acentor alpino**, **chova piquiroja**, **picapino**, **paloma torcaz**, **carbonero**, **grulla**, **martín pescador**, etc. Para indagar más en los valores ornitológicos del territorio se recomienda visitar el **centro de interpretación de la ZEPA**, localizado en un enclave espectacular sobre el Desfiladero del Ruecas.



CEDER LA SERENA

La comarca de La Serena está situada al este de la provincia de Badajoz, limitando con las provincias de Córdoba y Ciudad Real. Enmarcada al norte por el río Guadiana, al este y al sur por el río Zújar y al oeste por el río Guadamez. El territorio está definido en su mayor parte por extensas llanuras suavemente onduladas, dedicadas al cultivo de secano atravesadas por pequeñas sierras. Este paisaje se rompe en el sur por un paisaje más accidentado con múltiples y pequeñas sierras, y en noreste por los grandes embalses de Orellana, Zújar y La Serena.

ORNITOLOGÍA

Las Sierras de La Serena están declaradas ZEPAS porque aquí viven y nidifican desde las pequeñas aves como el **avión roquero**, **chova piquirroja**, **golondrina dáurica** hasta las grandes como son la **cigüeña negra**, **águila real** y **perdicera**, **buitre común**, **alimoche**, **hubo real**,...

La dehesa repleta de encinas sirven de cobijo a más de 50 especies de aves como el **elanio azul** y el **milano real y negro**. Sus frutos sirven de alimento a la emblemática **grulla común**, que cada año, en grupos de miles de ejemplares, viajan desde las frías tierras del norte de Europa hasta La Serena para pasar el invierno. La estepa, como paisaje más representativo de La Serena, en apariencia desértico sirve de hábitat para diez de las treinta y cinco especies nidificantes incluidas en la Lista Roja de los Vertebrados de España: **cigüeña común**, **aguilucho cenizo**, **cernícalo primilla**, **avutarda**, **sisón**, **alcaraván**, **ortega**, **ganga**, **canastera** y **carraca**.

Los humedales de La Serena presentan gran diversidad de especies hasta el punto de que el Embalse de Orellana está protegido por el Convenio de RAMSAR. Estos espacios sirven de hogar a cigüeñas negras, enormes colonias de anátidas, gaviotas, cormorán grande, somormujo lavanco y rapaces como el Águila Pescadora

ADERCO

El territorio que la comprende limita al norte con la ciudad de Badajoz, al este con Tierra de Barros, al sureste con Sierra Suroeste y al oeste con Portugal, constituyendo el río Guadiana la mayor parte de su tramo fronterizo. Los municipios que la integran son: Alconchel, Almendral, Barcarrota, Cheles, Higuera de Vargas, Olivenza, Tálaga, La Torre de Miguel Sesmero, Nogales, Villanueva del Fresno y Valverde de Leganés.

ORNITOLOGÍA

Entre los Espacios Protegidos de la Comarca podemos señalar los Llanos y Complejo Lagunar de la Albuera declarado Humedal Ramsar, LIC y ZEPA por su riqueza en aves y su importancia en la región como enclave hidrogeológico, donde se encuentra **uno de los núcleos de nidificación de Cigüeña Negra más importantes de la Península** y el más importante de la región con más de 30 parejas nidificantes y concentraciones estivales de hasta 200 individuos. **Las Grullas**, son otra especie protegida y conforman otro de los grupos faunísticos de vital importancia en Los Llanos y Complejo Lagunar de la Albuera y con un importante dormitorio en **Villanueva del Fresno**, integrada en las Dehesas de Jerez, consideradas también como ZEPA y LIC por la presencia en el territorio de gran cantidad de avifauna protegida. El Río Alcarrache, a lo largo de 59 Km (pasando por las localidades de Barcarrota, Higuera de Vargas y Villanueva del Fresno) también ha sido declarado como LIC por la existencia de especies piscícolas protegidas, formaciones vegetales ripícolas de prioritarios o amenazados en Europa y la presencia de aves en peligro de extinción. Otros Lugares de Importancia Comunitaria dentro de la comarca son La Sierra de Alor y Montelongo, la Ribera de Nogales y las Mina de las Marías y Mina de los Novilleros



redox

Red Extremeña de Desarrollo Rural



COLABORAN

