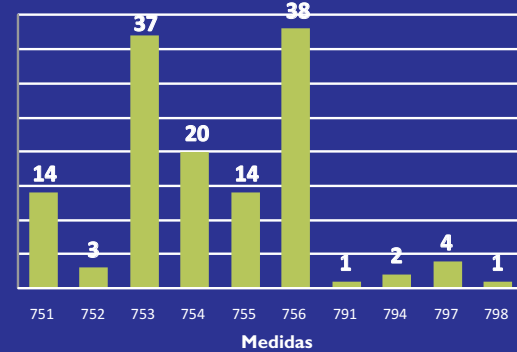
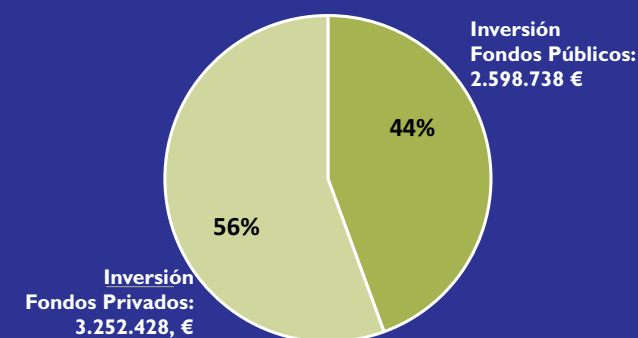


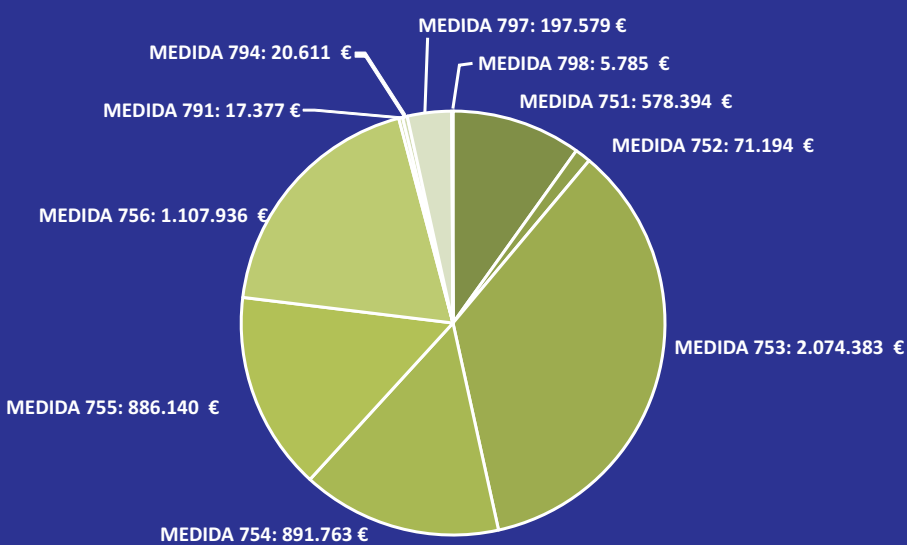
Resultados Proder2

Inversión realizada: 5.851.167 €

Proyectos realizados: 134



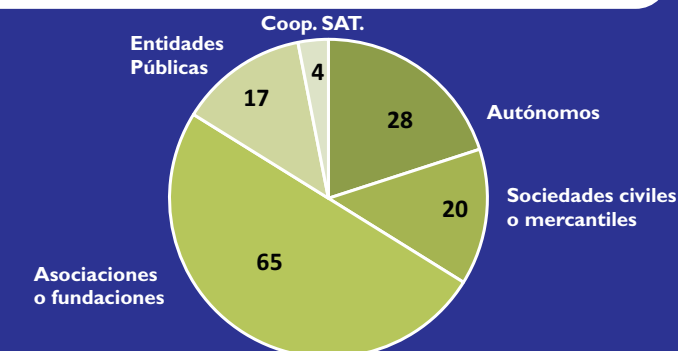
Inversión por medidas



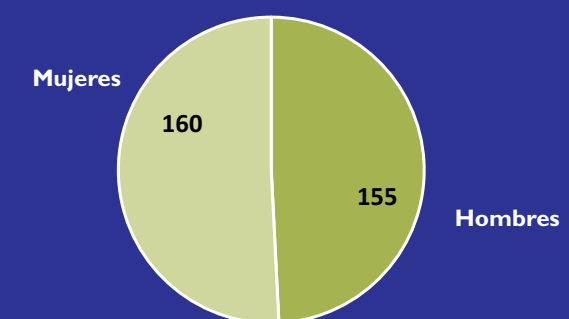
Cuadro de medidas programa Proder 2

751	Apoyo Técnico
752	Formación
753	Turismo dinamización e Identidad comarcal
754	Pequeñas empresas y servicios
755	Potencial Agrario
756	Patrimonio y entorno Rural
Medidas auxiliares	
791	Gastos de funcionamiento del GAL.
792	Talleres y servicios para la artesanía y la hostelería.
793	Conservación y recuperación del patrimonio histórico artístico.
794	Actuaciones de mejora y equipamiento de núcleos urbanos.
795	Construcción y equipamiento de centros culturales.
796	Apoyo a las PYMES y microempresas no pertenecientes al sector agrario.
797	Apoyo a las iniciativas de turismo rural.
798	Campañas de promoción e imagen de los productos y servicios locales.

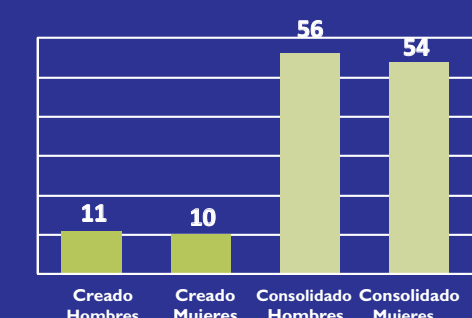
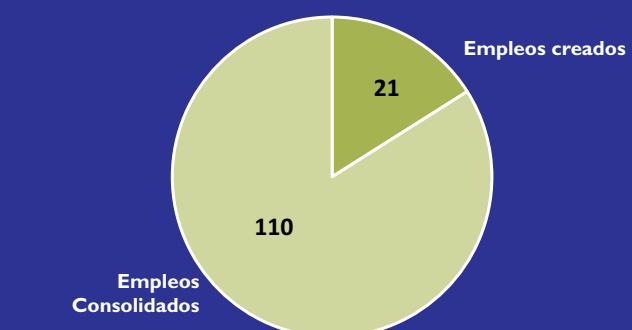
Proyectos por beneficiario



Formación: 315



Empleo: 221



El territorio de La Vera



La comarca de La Vera, se encuentra situada al Noreste de la provincia de Cáceres, limitando al Norte con provincia de Ávila y al Este también con la provincia de Ávila y con la provincia de Toledo. Al Sur con las comarcas del Campo Arañuelo y de Monfragüe, al Este con la ciudad de Plasencia y con la comarca del Valle del Jerte.

La carretera principal es la EX-203, que partiendo de Plasencia (Cáceres) recorre la Comarca de Oeste a Este hasta internarse en la provincia de Ávila. Esta vía se comporta también como eje vertebrador, ya que la mayoría de sus poblaciones se asientan sobre la misma, y desde ella se accede al resto de poblaciones.

Relación de municipios

Municipio	Sup (km2)
Aldeanueva de la Vera	37,6
Arroyomolinos de la Vera	23,19
Collado	44,94
Cuacos de Yuste	52,63
Garganta la Olla	48,06
Gargüera	51,6
Guijo de Santa Bárbara	34,54
Jaraiz de la Vera	62,53
Jarandilla de la Vera	61,51
Losar de la Vera	82,08
Madrigal de la Vera	41,63
Pasarón de la Vera	38,97
Robledillo de la Vera	12,83
Talaveruela de la Vera	21,34
Tejada de Tietar	52,83
Torremenga	12,15
Valverde de la Vera	46,95
Viandar de la Vera	28
Villanueva de la Vera	129,66
Comarca	883,04
Extremadura	41635
España	505990

www.comarcadelavera.com
www.adicover.com

Avda. La Constitución, 95, 1ª Planta.
10430. Cuacos de Yuste. Cáceres
T.: 927 172 264 927 172 326
Fax: 927 172 295
adicover@comarcadelavera.com



Balance

Programa Desarrollo Rural en la Comarca de La Vera 2002-2008

Con esta publicación se pretende informar sobre los principales resultados del Programa de Desarrollo Rural PRODER 2 en la comarca de La Vera entre los años 2002 y 2008.

proder2



Identidad

El Grupo de Acción Local

Un Grupo de Acción Local es una entidad asociativa sin ánimo de lucro en donde se encuentran representadas aquellas entidades tanto públicas como privadas que actúan sobre el territorio que constituye el ámbito de actuación del mismo y que de forma conjunta luchan por el desarrollo social y económico de su comarca.

El principal instrumento financiero que estos Grupos han tenido a su alcance para el desarrollo de sus objetivos han sido las iniciativas de desarrollo Rural: Leader y Proder.

Los Grupos de Acción Local se han convertido en verdaderos impulsores y dinamizadores de los territorios.

Nombre del Grupo: Asociación para el Desarrollo Integral de la Comarca de La Vera

Denominación de la comarca: Comarca de La Vera

Fecha de constitución: 30 de julio de 1996

Número de municipios: 19

Población en 2008: 25.775 habitantes

Superficie de la comarca: 885,9 km²

Miembros del Grupo de Acción Local: 44 Socios

El 41% Asociados Públicos
El 59% Asociados Privados

¿Qué es Proder 2?

PRODER 2 (Programa Operativo de Desarrollo y Diversificación Económica de Zonas Rurales), aplicado entre los años 2002 y 2008, es un conjunto de medidas de desarrollo endógeno de zonas rurales aplicable en todo el territorio nacional y solo en aquellas comarcas que no han sido beneficiarias de la Iniciativa Comunitaria LEADER +.

Los objetivos de PRODER 2 son el desarrollo endógeno y sostenible del medio rural, el fortalecimiento y diversificación de su economía, el mantenimiento de su población, la elevación de las rentas y bienestar social de sus habitantes, así como la conservación del espacio y de los recursos naturales.

Las actividades objeto de las ayudas se articulan en las siguientes medidas o acciones:

- 751 - Apoyo Técnico
- 752 - Formación
- 753 - Turismo dinamización e Identidad comarcal
- 754 - Pequeñas empresas y servicios
- 755 - Potencial Agrario
- 756 - Patrimonio y entorno Rural
- 791 - Gastos de funcionamiento del GAL
- 792 - Talleres y servicios para la artesanía y la hostelería
- 793 - Conservación y recuperación del patrimonio histórico artístico

- 794 - Actuaciones de mejora y equipamiento de núcleos urbanos
- 795 - Construcción y equipamiento de centros culturales
- 796 - Apoyo a las PYMES y microempresas no pertenecientes al sector agrario
- 797 - Apoyo a las iniciativas de turismo rural
- 798 - Campañas de promoción e imagen de los productos y servicios locales



