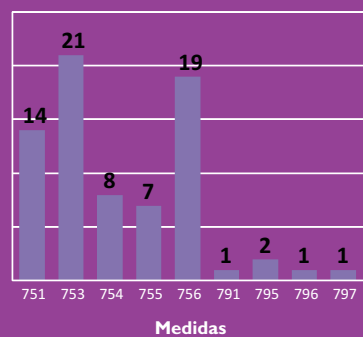
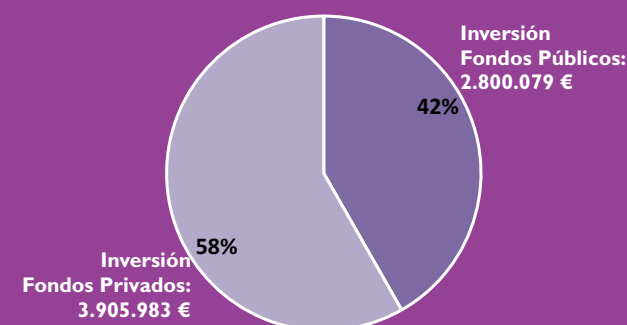


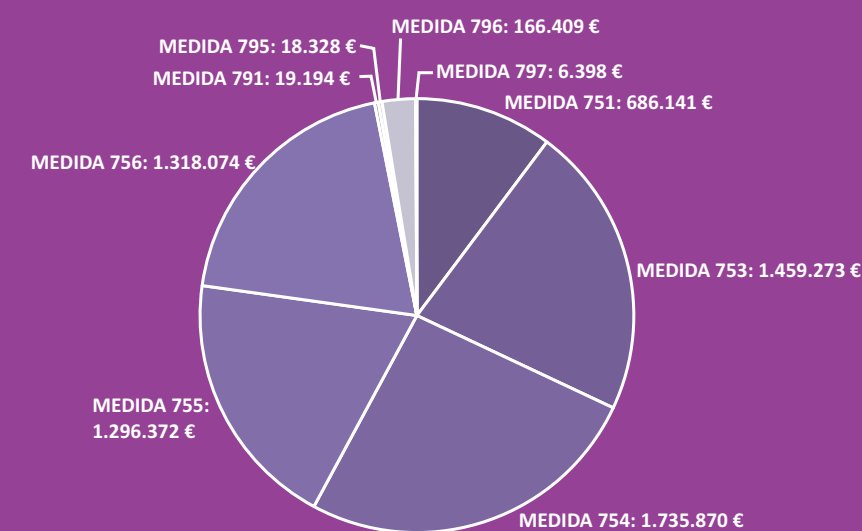
Resultados Proder2

Inversión realizada: 6.706.063 €

Proyectos realizados: 74



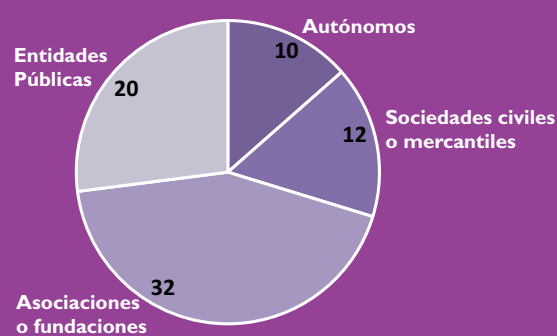
Inversión por medidas



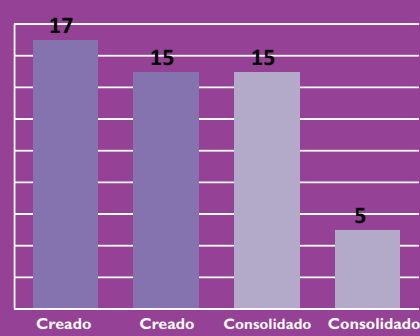
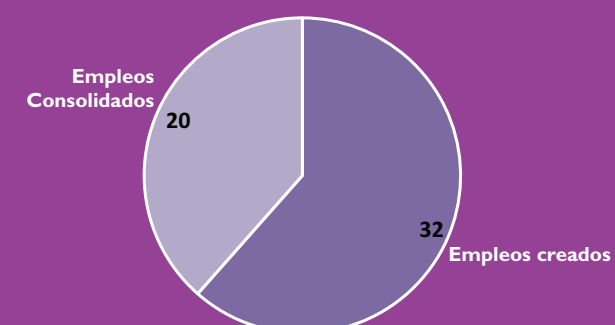
Cuadro de medidas programa Proder 2

751	Apoyo Técnico
752	Formación
753	Turismo dinamización e Identidad comarcal
754	Pequeñas empresas y servicios
755	Potencial Agrario
756	Patrimonio y entorno Rural
Medidas auxiliares	
791	Gastos de funcionamiento del GAL.
792	Talleres y servicios para la artesanía y la hostelería.
793	Conservación y recuperación del patrimonio histórico artístico.
794	Actuaciones de mejora y equipamiento de núcleos urbanos.
795	Construcción y equipamiento de centros culturales.
796	Apoyo a las PYMES y microempresas no pertenecientes al sector agrario.
797	Apoyo a las iniciativas de turismo rural.
798	Campañas de promoción e imagen de los productos y servicios locales.

Proyectos por beneficiario



Empleo: 52



El territorio de Sierra Suroeste



La Comarca se localiza en el Suroeste de la provincia de Badajoz y se asienta sobre Sierra Morena. El territorio se encuentra marcado por un relieve muy sinuoso y accidentado, pero de gran uniformidad paisajística y territorial.

Las poblaciones más importantes son Jerez de los Caballeros, que es el gran motor económico de la zona, y Fregenal de la Sierra.

El posicionamiento geográfico comarcal hay que considerarlo como excéntrico, ya que, pese a estar atravesada por la carretera N-435, el área se encuentra alejada de los grandes centros urbanos y principales ejes de desarrollo y comunicaciones de la región.



Balance

Programa Desarrollo Rural en la Comarca Sierra Suroeste 2002-2008

Con esta publicación se pretende informar sobre los principales resultados del Programa de Desarrollo Rural PRODER 2 en la comarca de Sierra Suroeste entre los años 2002 y 2008.

proder2

Relación de municipios

Municipio	Sup(km ²)
Fregenal de la Sierra	236,65
Higuera la Real	125,64
Jerez de los Caballeros	740,55
Oliva de la Frontera	149,34
Salvaleón	71,8
Salvatierra de los Barros	74,96
Valencia del Mombuey	74,95
Valle de Matamoros	4,9
Valle de Santa Ana	3,73
Zahinos	45,3
Comarca	1527,82
Extremadura	41635
España	505990



Urbanización V Centenario, local 10, Jerez de los Caballeros. 06380, Badajoz
T.: 924 750 656 / 924 751 040
Fax: 924 730 217
cederjerez@dip-badajoz.es
gerenciaadfersur@cederjerez.com

www.cederjerez.com

Identidad

El Grupo de Acción Local

Un Grupo de Acción Local es una entidad asociativa sin ánimo de lucro en donde se encuentran representadas aquellas entidades tanto públicas como privadas que actúan sobre el territorio que constituye el ámbito de actuación del mismo y que de forma conjunta luchan por el desarrollo social y económico de su comarca.

El principal instrumento financiero que estos Grupos han tenido a su alcance para el desarrollo de sus objetivos han sido las iniciativas de desarrollo Rural: Leader y Proder.

Los Grupos de Acción Local se han convertido en verdaderos impulsores y dinamizadores de los territorios.

Nombre del Grupo: Asociación para el Desarrollo Rural Jerez - Sierra Suroestez

Denominación de la comarca: Comarca Sierra Suroeste

Fecha de constitución: 12 de noviembre de 1996

Número de municipios: 10

Población en 2008: 32.813 habitantes

Superficie de la comarca: 1.527,82 km²

Miembros del Grupo de Acción Local: 167 socios
El 9 % asociados públicos
El 91 % asociados privados

¿Qué es Proder 2?

PRODER 2 (Programa Operativo de Desarrollo y Diversificación Económica de Zonas Rurales), aplicado entre los años 2002 y 2008, es un conjunto de medidas de desarrollo endógeno de zonas rurales aplicable en todo el territorio nacional y solo en aquellas comarcas que no han sido beneficiarias de la Iniciativa Comunitaria LEADER +.

Los objetivos de PRODER 2 son el desarrollo endógeno y sostenible del medio rural, el fortalecimiento y diversificación de su economía, el mantenimiento de su población, la elevación de las rentas y bienestar social de sus habitantes, así como la conservación del espacio y de los recursos naturales.

Las actividades objeto de las ayudas se articulan en las siguientes medidas o acciones:

- | | |
|--|---|
| 751 - Apoyo Técnico | 794 - Actuaciones de mejora y equipamiento de núcleos urbanos |
| 752 - Formación | 795 - Construcción y equipamiento de centros culturales |
| 753 - Turismo dinamización e Identidad comarcal | 796 - Apoyo a las PYMES y microempresas no pertenecientes al sector agrario |
| 754 - Pequeñas empresas y servicios | 797 - Apoyo a las iniciativas de turismo rural |
| 755 - Potencial Agrario | 798 - Campañas de promoción e imagen de los productos y servicios locales |
| 756 - Patrimonio y entorno Rural | |
| 791 - Gastos de funcionamiento del GAL | |
| 792 - Talleres y servicios para la artesanía y la hostelería | |
| 793 - Conservación y recuperación del patrimonio histórico artístico | |

